

ภาคผนวก 34ข

เอกสารแสดงจำนวนแรงงานในท้องถิ่นที่เข้าทำงานกับโครงการ

THE PROBLEM

It is a well-known fact that the average person spends about 10% of his life in a hospital.



ข้อมูลพนักงานเกี่ยวกับภูมิสำเนา ณ เดือนธันวาคม 2566


1	พนักงานที่มีภูมิสำเนาในจังหวัดระยอง	จำนวน	2	ท่าน
2	พนักงานที่มีภูมิสำเนาในจังหวัดชลบุรี	จำนวน	3	ท่าน
3	พนักงานที่มีภูมิสำเนาอยู่ในภาคตะวันออก	จำนวน	0	ท่าน
4	พนักงานที่มีภูมิสำเนาที่อยู่ในภูมิภาคอื่น	จำนวน	35	ท่าน
รวม			40	ท่าน

พนักงานที่เป็นประชากรในพื้นที่ (ภาคตะวันออก)	จำนวน	ร้อยละ
	5	12.50
พนักงานที่เป็นประชากรแฝง	35	87.50

พนักงานที่เป็นประชากรในพื้นที่จังหวัดระยอง	จำนวน	ร้อยละ
	2	5.00
พนักงานที่เป็นประชากรในพื้นที่ชลบุรี	3	7.50
พนักงานที่เป็นประชากรในพื้นที่ (ภาคตะวันออก)	0	-
พนักงานที่มีภูมิสำเนาที่อยู่ในภูมิภาคอื่น	35	87.50

ภาคผนวก 35ข


แผนงานด้านกิจกรรมมวลชนสัมพันธ์ ประจำปี 2567



Sl. No.	Activity	Start Date	End Date	Duration	Progress (%)	Remarks
1	Site Preparation and Mobilization	2023-01-01	2023-01-15	14 days	100%	Completed
2	Foundation Work (Excavation and Piling)	2023-01-16	2023-02-10	25 days	80%	On Track
3	Structural Framework (Columns and Beams)	2023-02-11	2023-03-15	33 days	60%	Minor Delay
4	Roof Structure and Floor Slabs	2023-03-16	2023-04-10	25 days	40%	On Track
5	External Walls and Cladding	2023-04-11	2023-05-15	34 days	20%	On Track
6	Internal Partitions and Finishes	2023-05-16	2023-06-10	25 days	10%	On Track
7	Electrical and Plumbing Installations	2023-06-11	2023-07-15	34 days	5%	On Track
8	Landscaping and Site Handover	2023-07-16	2023-08-10	25 days	0%	On Track
9	Final Inspection and Certification	2023-08-11	2023-08-15	4 days	0%	On Track
10	Project Closure and Reporting	2023-08-16	2023-08-20	4 days	0%	On Track

ภาคผนวก 36ข

เอกสารการดำเนินกิจกรรมมวลชนสัมพันธ์












ฉบับนี้

ปี พ.ศ. 2567						
ลำดับ	กิจกรรม	วัตถุประสงค์	แนวทางการดำเนินงาน	ระยะเวลาดำเนินงาน	การประเมินผล	ตัวชี้วัดความสำเร็จ
1	กิจกรรมวันเสด็จทรงราชวัติ	เพื่อส่งเสริมให้น้องๆ มีความกล้าแสดงออกซึ่งทางบริษัทได้สนับสนุนเป็นอุปกรณ์การเขียนให้กับน้องๆ ได้นำไปใช้อ้างอิง	จัดทีมมาลงงานกับทีมบริษัท นำของมาลงงานและอุปกรณ์การเขียน ไปมอบให้แต่ละโรงเรียนในเขตพื้นที่	มกราคม 2567	มอบอุปกรณ์การเขียน และอุปกรณ์ แสตมป์มาลงงานให้น้องๆ เริ่มที่จะเขียนกิจกรรมวันเสด็จ ให้กับโรงเรียน 1. โรงเรียนบ้านนาบตย 2. โรงเรียนบ้านห้วยป่าเก๋ 3. อบต. พนาภิรม	สิ่งที่นำไปสนับสนุนสามารถนำไปใช้จริงหรือรางวัลของน้องๆ ได้หรือไม่ บริษัท ได้สนับสนุนกิจกรรมด้านการเขียนให้กับเด็ก ๆ
2	ลงพื้นที่ที่เจ้าพระยา พวพท.เขาไม้แก้ว	เพื่อสำรวจความต้องการอุปกรณ์การแพทย์ที่ทาง รพศ. ขาดแคลนหรือต้องการเพิ่มเติม	ทีมมาลงงานกับทีม รพศ. พวพท. เพื่อสอบถาม ข้อมูลและความต้องการอุปกรณ์การแพทย์ ของ รพศ.เขาไม้แก้ว	เมษายน 2567	จัดหาอุปกรณ์ทางการแพทย์ และ สิ่งของจำเป็นต่อ รพศ. เขาไม้แก้ว	อุปกรณ์ทางการแพทย์ หรือ สิ่งของจำเป็นที่ รพศ. เขาไม้แก้วและผู้ที่เข้ามาใช้บริการ ได้รับ
3	ลงพื้นที่ที่เจ้าพระยา พวพท.วัดในเขตพื้นที่รับผิดชอบ	เพื่อขอข้อมูลการใช้พื้นที่วัด ประสานสัมพันธ์ ประสานงานกับทีม รพศ. พวพท. และ ทีมงานที่รับผิดชอบ	ทีมมาลงงานกับทีม รพศ. พวพท. เจ้าพระยา เพื่อขอข้อมูลการใช้พื้นที่วัด	เมษายน 2567	ทำใบประวัติ เพื่อแนบบริษัท สถานที่ดีของบริษักรวมถึงกิจกรรมความรับผิดชอบต่อสังคมและสิ่งแวดล้อม	ทำให้ทราบถึงข้อมูลกรมการ และ องค์การสุขภาพที่เข้ามามีส่วนร่วม



ตารางที่ 1

ปี พ.ศ. 2567									
ลำดับ	กิจกรรม	วัตถุประสงค์	แนวทางการดำเนินงาน	ระยะเวลาดำเนินงาน	การประเมินผล	สิ่งมีชีวิตความสำเร็จ	งบประมาณ (บาท)	หน่วยงานที่รับผิดชอบ	ภาพกิจกรรม
4	จัดอาหารกลางวันและอาหารว่างสำหรับนักเรียน	เพื่อให้เด็กนักเรียนได้รับประทานอาหารที่มีคุณค่าทางโภชนาการและปลอดภัย	จัดหาวัตถุดิบจากแหล่งที่เชื่อถือได้ และปรุงสุกสะอาด	ทุกวัน	มีนักเรียนที่รับประทานอาหารกลางวันและอาหารว่างอย่างมีความสุข	วันพฤหัสบดีที่ 15 พฤษภาคม 2567	-	ทีมงานโภชนาการ	  
5	การฝึกซ้อมแผนฉุกเฉิน	เพื่อให้เด็กนักเรียนมีความรู้และทักษะในการปฏิบัติตนเมื่อเกิดเหตุฉุกเฉิน	การฝึกซ้อมแผนฉุกเฉิน	ทุกวัน	มีนักเรียนที่ปฏิบัติตามแผนฉุกเฉินได้อย่างถูกต้อง	วันพฤหัสบดีที่ 15 พฤษภาคม 2567	4,500.00	ทีมงานโภชนาการ	  
6	การฝึกซ้อมแผนฉุกเฉิน	เพื่อให้เด็กนักเรียนมีความรู้และทักษะในการปฏิบัติตนเมื่อเกิดเหตุฉุกเฉิน	การฝึกซ้อมแผนฉุกเฉิน	ทุกวัน	มีนักเรียนที่ปฏิบัติตามแผนฉุกเฉินได้อย่างถูกต้อง	วันพฤหัสบดีที่ 15 พฤษภาคม 2567	-	ทีมงานโภชนาการ	  

ภาคผนวก 37ข

สรุปผลการสำรวจความคิดเห็นของชุมชน ประจำปี 2566

THE UNIVERSITY OF CHICAGO
LIBRARY

สรุปผลการสำรวจความคิดเห็นของประชาชนโดยรอบรัศมี 5 กิโลเมตร ประจำปี 2566 บริษัท โดวะ เมทัลส์ แอนด์ ไมนิ่ง (ประเทศไทย) จำกัด

รายละเอียด	ตำบลบางยางพร												ตำบลพนานิคม						ตำบลปลวกแดง		ตำบลนาไม้เกว				ตำบลปอเงิน		รวม	
	หมู่ที่ 1 บ้านนาบด		หมู่ที่ 2 บ้านเนินสวรรค์		หมู่ที่ 3 บ้านนาบดพร		หมู่ที่ 4 บ้านหัวขี้รวบ		หมู่ที่ 5 บ้านวังตาลหม้อ		หมู่ที่ 6 บ้านนาบดพรใหม่		หมู่ที่ 7 บ้านนาบดพร		หมู่ที่ 8 บ้านนาบดพร		หมู่ที่ 9 บ้านนาบดพร		หมู่ที่ 10 บ้านนาบดพร		หมู่ที่ 11 บ้านนาบดพร		หมู่ที่ 12 บ้านนาบดพร					
	13	35	52	83	12	56	7	2	3	67	4	5	27	366														
	จำนวน	ร้อยละ	จำนวน	ร้อยละ	จำนวน	ร้อยละ	จำนวน	ร้อยละ	จำนวน	ร้อยละ	จำนวน	ร้อยละ	จำนวน	ร้อยละ	จำนวน	ร้อยละ	จำนวน	ร้อยละ	จำนวน	ร้อยละ	จำนวน	ร้อยละ	จำนวน	ร้อยละ				
1. ข้อมูลทั่วไปของผู้ให้สัมภาษณ์																												
1.1 เพศ																												
- ชาย	5	38.5	18	51.4	26	50.0	41	49.4	5	41.7	27	48.2	4	57.1	1	50.0	0	0.0	37	55.2	0	0.0	1	20.0	13	48.1	178	48.6
- หญิง	8	61.5	17	48.6	26	50.0	42	50.6	7	58.3	29	51.8	3	42.9	1	50.0	3	100.0	30	44.8	4	100.0	4	80.0	14	51.9	188	51.4
รวม	13	100	35	100	52	100	83	100	12	100	56	100	7	100	2	100	3	100	67	100	4	100	5	100	27	100	366	100
1.2 อายุ																												
- 20-30 ปี	2	15.4	0	0.0	0	0.0	3	3.6	1	8.3	3	5.4	0	0.0	0	0.0	0	0.0	7	10.4	0	0.0	0	0.0	0	0.0	18	4.4
- 31-40 ปี	4	30.8	0	0.0	3	5.8	11	13.3	4	33.3	5	8.9	0	0.0	0	0.0	1	33.3	5	7.5	0	0.0	0	0.0	0	0.0	33	9.0
- 41-50 ปี	3	23.1	5	14.3	15	28.8	12	14.5	1	8.3	11	19.6	1	14.3	1	50.0	1	33.3	11	16.4	1	25.0	2	40.0	7	25.9	71	19.4
- 51-60 ปี	2	15.4	13	37.1	13	25.0	27	32.5	4	33.3	17	30.4	2	28.6	1	50.0	0	0.0	19	28.4	3	75.0	2	40.0	9	33.3	112	30.6
- มากกว่า 60 ปี	2	15.4	17	48.6	21	40.4	30	36.1	2	16.7	20	35.7	4	57.1	0	0.0	1	33.3	25	37.3	0	0.0	1	20.0	11	40.7	134	36.6
รวม	13	100	35	100	52	100	83	100	12	100	56	100	7	100	2	100	3	100	67	100	4	100	5	100	27	100	366	100
1.3 การศึกษา																												
- ประถมศึกษา	4	30.8	10	28.6	18	34.6	28	33.7	3	25.0	16	28.6	6	85.7	1	50.0	3	100.0	23	34.3	4	100.0	3	60.0	10	37.0	129	35.2
- มัธยมศึกษาตอนต้น	2	15.4	10	28.6	11	21.2	20	24.1	2	16.7	13	23.2	1	14.3	0	0.0	0	0.0	10	14.9	0	0.0	0	0.0	5	18.5	74	20.2
- มัธยมศึกษาตอนปลาย	3	23.1	7	20.0	12	23.1	14	16.9	4	33.3	11	19.6	0	0.0	0	0.0	0	0.0	16	23.9	0	0.0	0	0.0	5	18.5	72	19.7
- อาชีวศึกษา/ปวส./ปวช.	3	23.1	6	17.1	8	15.4	12	14.5	2	16.7	9	16.1	0	0.0	1	50.0	0	0.0	11	16.4	0	0.0	1	20.0	7	25.9	60	16.4
- ปริญญาตรี	1	7.7	2	5.7	3	5.8	8	9.6	1	8.3	7	12.5	0	0.0	0	0.0	0	0.0	7	10.4	0	0.0	1	20.0	0	0.0	30	8.2
- สูงกว่าปริญญาตรี	0	0.0	0	0.0	0	0.0	1	1.2	0	0.0	0	0.0	0	0.0	0	0.0	0	0.0	0	0.0	0	0.0	0	0.0	0	0.0	1	0.3
รวม	13	100	35	100	52	100	83	100	12	100	56	100	7	100	2	100	3	100	67	100	4	100	5	100	27	100	366	100
1.4 ภูมิสำเนา																												
- เกิดที่(จังหวัดระยอง)	6	46.2	10	28.6	11	21.2	21	25.3	7	58.3	23	41.1	7	100.0	2	100.0	2	66.7	22	32.8	3	75.0	4	80.0	12	44.4	130	35.5
- บ้ายมาจากที่อื่น ระนุ กทม.,กำแพงเพชร,ก	7	53.8	25	71.4	41	78.8	62	74.7	5	41.7	33	58.9	0	0.0	0	0.0	1	33.3	45	67.2	1	25.0	1	20.0	15	55.6	236	64.5
รวม	13	100	35	100	52	100	83	100	12	100	56	100	7	100	2	100	3	100	67	100	4	100	5	100	27	100	366	100
การที่ย้ายมาจากจังหวัดอื่น ระนุ สาเหตุที่ย้ายมาอยู่ที่นี้																												
- ติดตามครอบครัวพ่อแม่	0	0.0	2	8.0	2	4.9	6	9.7	1	20.0	4	12.1	0	0.0	0	0.0	1	100.0	6	13.3	0	0.0	0	0.0	3	20.0	25	10.6
- เพื่อประกอบอาชีพ	5	71.4	22	88.0	34	82.9	52	83.9	4	80.0	26	78.8	0	0.0	0	0.0	0	0.0	33	73.3	1	100.0	1	100.0	11	73.3	189	80.1
- เพื่อหาที่อยู่ใหม่	0	0.0	0	0.0	3	7.3	0	0.0	0	0.0	1	3.0	0	0.0	0	0.0	0	0.0	3	6.7	0	0.0	0	0.0	0	0.0	7	3.0
- ตามคำสั่งของหน่วยงาน	0	0.0	1	4.0	0	0.0	0	0.0	0	0.0	0	0.0	0	0.0	0	0.0	0	0.0	2	4.4	0	0.0	0	0.0	0	0.0	3	1.3
- แต่งงานกับคนที่นี้	2	28.6	0	0.0	2	4.9	4	6.5	0	0.0	2	6.1	0	0.0	0	0.0	0	0.0	1	2.2	0	0.0	0	0.0	1	6.7	12	5.1
- อื่นๆ	0	0.0	0	0.0	0	0.0	0	0.0	0	0.0	0	0.0	0	0.0	0	0.0	0	0.0	0	0.0	0	0.0	0	0.0	0	0.0	0	0.0
รวม	7	100	25	100	41	100	62	100	5	100	33	100	0	0	0	0	1	100	45	100	1	100	1	100	15	100	236	100
2. ข้อมูลด้านเศรษฐกิจและสังคม																												
2.1 อาชีพหลักของครอบครัว																												
- ค้าขาย/ธุรกิจส่วนตัว	9	69.2	15	42.9	26	50.0	42	50.6	11	91.7	26	46.4	4	57.1	1	50.0	2	66.7	29	43.3	1	25.0	5	100.0	11	40.7	182	49.7
- รับจ้างทั่วไป	1	7.7	9	25.7	19	36.5	29	34.9	0	0.0	18	32.1	1	14.3	0	0.0	0	0.0	23	34.3	1	25.0	0	0.0	9	33.3	110	30.1
- เกษตรกรรม เช่น ทำนา ทำสวน และทำไร่	0	0.0	0	0.0	0	0.0	0	0.0	0	0.0	0	0.0	2	28.6	1	50.0	0	0.0	0	0.0	2	50.0	0	0.0	0	0.0	5	1.4
- ประมง	0	0.0	0	0.0	0	0.0	0	0.0	0	0.0	0	0.0	0	0.0	0	0.0	0	0.0	0	0.0	0	0.0	0	0.0	0	0.0	0	0.0
- ฟาร์มเลี้ยงสัตว์	0	0.0	0	0.0	0	0.0	0	0.0	0	0.0	0	0.0	0	0.0	0	0.0	0	0.0	0	0.0	0	0.0	0	0.0	0	0.0	0	0.0
- พนักงานบริษัท/พนักงานโรงงานอุตสาหกรรม	2	15.4	11	31.4	7	13.5	12	14.5	1	8.3	11	19.6	0	0.0	0	0.0	1	33.3	15	22.4	0	0.0	0	0.0	7	25.9	67	18.3
- รับราชการ/รัฐวิสาหกิจ	0	0.0	0	0.0	0	0.0	0	0.0	0	0.0	0	0.0	1	1.8	0	0.0	0	0.0	0	0.0	0	0.0	0	0.0	0	0.0	1	0.3
- เจ้าของกิจการ(SME)	0	0.0	0	0.0	0	0.0	0	0.0	0	0.0	0	0.0	0	0.0	0	0.0	0	0.0	0	0.0	0	0.0	0	0.0	0	0.0	0	0.0
- อื่นๆ ได้แก่ ว่างงาน	1	7.7	0	0.0	0	0.0	0	0.0	0	0.0	0	0.0	0	0.0	0	0.0	0	0.0	0	0.0	0	0.0	0	0.0	0	0.0	1	0.3
รวม	13	100	35	100	52	100	83	100	12	100	56	100	7	100	2	100	3	100	67	100	4	100	5	100	27	100	366	100
2.2 อาชีพเสริม/รองของครอบครัว																												
- ไม่มีอาชีพเสริม	13	100.0	35	100.0	52	100.0	83	100.0	12	100.0	55	98.2	6	85.7	2	100.0	3	100.0	65	97.0	4	100.0	5	100.0	27	100.0	362	98.9
- มีอาชีพเสริม	0	0.0	0	0.0	0	0.0	0	0.0	0	0.0	1	1.8	1	14.3	0	0.0	0	0.0	2	3.0	0	0.0	0	0.0	0	0.0	4	1.1
รวม	13	100	35	100	52	100	83	100	12	100	56	100	7	100	2	100	3	100	67	100	4	100	5	100	27	100	366	100

ผลย่อย	ตำบลบางทราย												ตำบลพนานิคม				ตำบลปลวกแดง		ตำบลเขาไม้แก้ว				ตำบลบ่อวิน		รวม	
	หมู่ที่ 1 บ้านนาบด		หมู่ที่ 2 บ้านนาบด		หมู่ที่ 3 บ้านนาบด		หมู่ที่ 4 บ้านนาบด		หมู่ที่ 5 บ้านนาบด		หมู่ที่ 6 บ้านนาบด		หมู่ที่ 7 บ้านนาบด		หมู่ที่ 8 บ้านนาบด		หมู่ที่ 9 บ้านนาบด		หมู่ที่ 10 บ้านนาบด		หมู่ที่ 11 บ้านนาบด		หมู่ที่ 12 บ้านนาบด			
	จำนวน	ร้อยละ	จำนวน	ร้อยละ	จำนวน	ร้อยละ	จำนวน	ร้อยละ	จำนวน	ร้อยละ	จำนวน	ร้อยละ	จำนวน	ร้อยละ	จำนวน	ร้อยละ	จำนวน	ร้อยละ	จำนวน	ร้อยละ	จำนวน	ร้อยละ	จำนวน	ร้อยละ	จำนวน	ร้อยละ
ถ้ามีอาชีพเสริม ได้แก่																										
- รับจ้างทั่วไป	0	0.0	0	0.0	0	0.0	0	0.0	0	0.0	0	0.0	0	0.0	0	0.0	0	0.0	0	0.0	0	0.0	0	0.0	0	0.0
- ค้าขาย	0	0.0	0	0.0	0	0.0	0	0.0	0	0.0	1	100.0	1	100.0	0	0.0	0	0.0	1	50.0	0	0.0	0	0.0	0	0.0
- เกษตรกรรม	0	0.0	0	0.0	0	0.0	0	0.0	0	0.0	0	0.0	0	0.0	0	0.0	0	0.0	1	50.0	0	0.0	0	0.0	0	0.0
- อื่นๆ ได้แก่	0	0.0	0	0.0	0	0.0	0	0.0	0	0.0	0	0.0	0	0.0	0	0.0	0	0.0	0	0.0	0	0.0	0	0.0	0	0.0
รวม	0	0	0	0	0	0	0	0	0	0	1	100	1	100	0	0	0	0	2	100	0	0	0	0	0	0
2.3 การการเงินของครัวเรือนในปัจจุบัน																										
- เพียงพอและมีเงินออม	7	53.8	13	37.1	19	36.5	20	24.1	3	25.0	15	26.8	3	42.9	0	0.0	1	33.3	20	29.9	0	0.0	3	60.0	9	33.3
- เพียงพอแต่ไม่มีเงินออม	6	48.2	7	20.0	15	28.8	34	41.0	8	66.7	19	33.9	4	57.1	1	50.0	2	66.7	23	34.3	3	75.0	2	40.0	11	40.7
- ไม่เพียงพอ	0	0.0	15	42.9	18	34.6	29	34.9	1	8.3	22	39.3	0	0.0	1	50.0	0	0.0	24	35.8	1	25.0	0	0.0	7	25.9
รวม	13	100	35	100	52	100	83	100	12	100	56	100	7	100	2	100	3	100	67	100	4	100	5	100	27	100
2.4 ท่านคิดว่าในหมู่บ้านชุมชนของท่านมีปัญหาสังคมหรือไม่																										
1.การทะเลาะวิวาท																										
- ไม่มี	11	84.6	26	74.3	41	78.8	70	84.3	11	91.7	56	100.0	6	85.7	2	100.0	3	100.0	52	77.6	3	75.0	5	100.0	22	81.5
- มี	2	15.4	9	25.7	11	21.2	13	15.7	1	8.3	0	0.0	1	14.3	0	0.0	0	0.0	15	22.4	1	25.0	0	0.0	5	18.5
รวม	13	100	35	100	52	100	83	100	12	100	56	100	7	100	2	100	3	100	67	100	4	100	5	100	27	100
มีระดับผลกระทบ																										
- น้อย	0	0.0	9	100.0	11	100.0	8	61.5	0	0.0	0	0.0	0	0.0	0	0.0	0	0.0	6	40.0	0	0.0	0	0.0	0	0.0
- ปานกลาง	2	100.0	0	0.0	0	0.0	5	38.5	1	100.0	0	0.0	1	100.0	0	0.0	0	0.0	4	26.7	1	100.0	0	0.0	5	100.0
- มาก	0	0.0	0	0.0	0	0.0	0	0.0	0	0.0	0	0.0	0	0.0	0	0.0	0	0.0	5	33.3	0	0.0	0	0.0	0	0.0
รวม	2	100	9	100	11	100	13	100	1	100	0	0	1	100	0	0	0	0	15	100	1	100	0	0	5	100
2.ยาเสพติด																										
- ไม่มี	9	69.2	24	68.6	29	55.8	58	69.9	9	75.0	45	80.4	5	71.4	2	100.0	3	100.0	42	62.7	3	75.0	4	80.0	12	44.4
- มี	4	30.8	11	31.4	23	44.2	25	30.1	3	25.0	11	19.6	2	28.6	0	0.0	0	0.0	25	37.3	1	25.0	1	20.0	15	55.6
รวม	13	100	35	100	52	100	83	100	12	100	56	100	7	100	2	100	3	100	67	100	4	100	5	100	27	100
มีระดับผลกระทบ																										
- น้อย	0	0.0	6	54.5	5	21.7	11	44.0	0	0.0	11	100.0	1	50.0	0	0.0	0	0.0	11	44.0	0	0.0	0	0.0	5	33.3
- ปานกลาง	4	100.0	5	45.5	9	39.1	10	40.0	3	100.0	0	0.0	1	50.0	0	0.0	0	0.0	10	40.0	1	100.0	1	100.0	10	66.7
- มาก	0	0.0	0	0.0	9	39.1	4	16.0	0	0.0	0	0.0	0	0.0	0	0.0	0	0.0	4	16.0	0	0.0	0	0.0	0	0.0
รวม	4	100	11	100	23	100	25	100	3	100	11	100	2	100	0	0	0	0	25	100	1	100	1	100	15	100
3.ชุมชนแออัด																										
- ไม่มี	11	84.6	26	74.3	42	80.8	75	90.4	11	91.7	56	100.0	6	85.7	2	100.0	3	100.0	53	79.1	3	75.0	5	100.0	22	81.5
- มี	2	15.4	9	25.7	10	19.2	8	9.6	1	8.3	0	0.0	1	14.3	0	0.0	0	0.0	14	20.9	1	25.0	0	0.0	5	18.5
รวม	13	100	35	100	52	100	83	100	12	100	56	100	7	100	2	100	3	100	67	100	4	100	5	100	27	100
มีระดับผลกระทบ																										
- น้อย	0	0.0	9	100.0	10	100.0	8	100.0	0	0.0	0	0.0	0	0.0	0	0.0	0	0.0	5	35.7	0	0.0	0	0.0	5	100.0
- ปานกลาง	2	100.0	0	0.0	0	0.0	0	0.0	1	100.0	0	0.0	1	100.0	0	0.0	0	0.0	4	28.6	1	100.0	0	0.0	0	0.0
- มาก	0	0.0	0	0.0	0	0.0	0	0.0	0	0.0	0	0.0	0	0.0	0	0.0	0	0.0	5	35.7	0	0.0	0	0.0	0	0.0
รวม	2	100	9	100	10	100	8	100	1	100	0	0	1	100	0	0	0	0	14	100	1	100	0	0	5	100
4.ลักขโมย																										
- ไม่มี	11	84.6	26	74.3	43	82.7	74	89.2	11	91.7	56	100.0	6	85.7	2	100.0	3	100.0	56	83.6	2	50.0	5	100.0	22	81.5
- มี	2	15.4	9	25.7	9	17.3	9	10.8	1	8.3	0	0.0	1	14.3	0	0.0	0	0.0	11	16.4	2	50.0	0	0.0	5	18.5
รวม	13	100	35	100	52	100	83	100	12	100	56	100	7	100	2	100	3	100	67	100	4	100	5	100	27	100
มีระดับผลกระทบ																										
- น้อย	0	0.0	9	100.0	9	100.0	6	66.7	0	0.0	0	0.0	0	0.0	0	0.0	0	0.0	6	54.5	0	0.0	0	0.0	5	100.0
- ปานกลาง	2	100.0	0	0.0	0	0.0	3	33.3	1	100.0	0	0.0	1	100.0	0	0.0	0	0.0	3	27.3	2	100.0	0	0.0	0	0.0
- มาก	0	0.0	0	0.0	0	0.0	0	0.0	0	0.0	0	0.0	0	0.0	0	0.0	0	0.0	2	18.2	0	0.0	0	0.0	0	0.0
รวม	2	100	9	100	9	100	9	100	1	100	0	0	1	100	0	0	0	0	11	100	2	100	0	0	5	100

รายละเอียด	ตำบลมายางพร												ตำบลพนาโคก						ตำบลปลวกแดง		ตำบลเขาไม้แก้ว				ตำบลบ่อวิน		รวม	
	หมู่ที่ 1 บ้านนาบด		หมู่ที่ 2 บ้านเนินสวรรค์		หมู่ที่ 3 บ้านมายางพร		หมู่ที่ 4 บ้านห้วยปราย		หมู่ที่ 5 บ้านวังตาลน้อย		หมู่ที่ 6 บ้านมายางพรใหม่		หมู่ที่ 7 บ้านเขาชะลุ		หมู่ที่ 8 บ้านเขาไผ่		หมู่ที่ 9 บ้านหนองน้ำ		หมู่ที่ 10 บ้านวังตาล		หมู่ที่ 11 บ้านหนองน้ำ		หมู่ที่ 12 บ้านหนองน้ำ		หมู่ที่ 13 บ้านหนองน้ำ			
	จำนวน	ร้อยละ	จำนวน	ร้อยละ	จำนวน	ร้อยละ	จำนวน	ร้อยละ	จำนวน	ร้อยละ	จำนวน	ร้อยละ	จำนวน	ร้อยละ	จำนวน	ร้อยละ	จำนวน	ร้อยละ	จำนวน	ร้อยละ	จำนวน	ร้อยละ	จำนวน	ร้อยละ	จำนวน	ร้อยละ	จำนวน	ร้อยละ
5.แรงงานต่างถิ่น/ต่างตัวเพิ่มขึ้น																												
- ไม่มี	6	48.2	20	57.1	28	53.8	46	55.4	5	41.7	29	51.8	2	28.6	1	50.0	2	66.7	36	53.7	0	0.0	3	60.0	8	29.6	186	50.8
- มี	7	53.8	15	42.9	24	46.2	37	44.6	7	58.3	27	48.2	5	71.4	1	50.0	1	33.3	31	46.3	4	100.0	2	40.0	19	70.4	180	49.2
รวม	13	100	35	100	52	100	83	100	12	100	56	100	7	100	2	100	3	100	67	100	4	100	5	100	27	100	366	100
มี ระดับผลกระทบ																												
- น้อย	1	14.3	8	53.3	8	33.3	19	51.4	1	14.3	15	55.6	0	0.0	0	0.0	1	100.0	11	35.5	0	0.0	0	0.0	9	47.4	73	40.6
- ปานกลาง	6	85.7	7	46.7	10	41.7	8	21.6	6	85.7	12	44.4	3	60.0	1	100.0	0	0.0	9	29.0	4	100.0	2	100.0	10	52.6	78	43.3
- มาก	0	0.0	0	0.0	6	25.0	10	27.0	0	0.0	0	0.0	2	40.0	0	0.0	0	0.0	11	35.5	0	0.0	0	0.0	0	0.0	29	16.1
รวม	7	100	15	100	24	100	37	100	7	100	27	100	5	100	1	100	1	100	31	100	4	100	2	100	19	100	180	100
2.5 ท่านคิดว่าใหญ่บ้าน/ชุมชนของท่านมีปัญหาเศรษฐกิจหรือไม่																												
1. การว่างงาน																												
- ไม่มี	10	76.9	21	60.0	41	78.8	62	74.7	12	100.0	37	66.1	5	71.4	2	100.0	2	66.7	54	80.6	3	75.0	3	60.0	16	59.3	268	73.2
- มี	3	23.1	14	40.0	11	21.2	21	25.3	0	0.0	19	33.9	2	28.6	0	0.0	1	33.3	13	19.4	1	25.0	2	40.0	11	40.7	98	26.8
รวม	13	100	35	100	52	100	83	100	12	100	56	100	7	100	2	100	3	100	67	100	4	100	5	100	27	100	366	100
มี ระดับผลกระทบ																												
- น้อย	1	33.3	4	28.6	6	54.5	10	47.6	0	0.0	10	52.6	1	50.0	0	0.0	0	0.0	7	53.8	0	0.0	0	0.0	6	54.5	45	45.9
- ปานกลาง	2	66.7	6	42.9	4	36.4	11	52.4	0	0.0	9	47.4	1	50.0	0	0.0	1	100.0	6	46.2	1	100.0	2	100.0	5	45.5	48	49.0
- มาก	0	0.0	4	28.6	1	9.1	0	0.0	0	0.0	0	0.0	0	0.0	0	0.0	0	0.0	0	0.0	0	0.0	0	0.0	0	0.0	5	5.1
รวม	3	100	14	100	11	100	21	100	0	0	19	100	2	100	0	0	1	100	13	100	1	100	2	100	11	100	98	100
2. ค่าครองชีพสูง																												
- ไม่มี	8	61.5	14	40.0	31	59.6	34	41.0	10	83.3	29	51.8	4	57.1	1	50.0	2	66.7	42	62.7	1	25.0	3	60.0	9	33.3	188	51.4
- มี	5	38.5	21	60.0	21	40.4	49	59.0	2	16.7	27	48.2	3	42.9	1	50.0	1	33.3	25	37.3	3	75.0	2	40.0	18	66.7	178	48.6
รวม	13	100	35	100	52	100	83	100	12	100	56	100	7	100	2	100	3	100	67	100	4	100	5	100	27	100	366	100
มี ระดับผลกระทบ																												
- น้อย	0	0.0	6	28.6	10	47.6	21	42.9	0	0.0	15	55.6	1	33.3	0	0.0	0	0.0	10	40.0	1	33.3	0	0.0	8	44.4	72	40.4
- ปานกลาง	5	100.0	10	47.6	6	28.6	15	30.6	2	100.0	12	44.4	2	66.7	1	100.0	1	100.0	10	40.0	2	66.7	2	100.0	10	55.6	78	43.8
- มาก	0	0.0	5	23.8	5	23.8	13	26.5	0	0.0	0	0.0	0	0.0	0	0.0	0	0.0	5	20.0	0	0.0	0	0.0	0	0.0	28	15.7
รวม	5	100	21	100	21	100	49	100	2	100	27	100	3	100	1	100	1	100	25	100	3	100	2	100	18	100	178	100
3. รายได้ต่ำ																												
- ไม่มี	9	69.2	12	34.3	30	57.7	54	65.1	10	83.3	35	62.5	4	57.1	2	100.0	2	66.7	46	68.7	3	75.0	2	40.0	12	44.4	221	60.4
- มี	4	30.8	23	65.7	22	42.3	29	34.9	2	16.7	21	37.5	3	42.9	0	0.0	1	33.3	21	31.3	1	25.0	3	60.0	15	55.6	145	39.6
รวม	13	100	35	100	52	100	83	100	12	100	56	100	7	100	2	100	3	100	67	100	4	100	5	100	27	100	366	100
มี ระดับผลกระทบ																												
- น้อย	0	0.0	8	34.8	11	50.0	9	31.0	0	0.0	13	61.9	1	33.3	0	0.0	0	0.0	10	47.6	0	0.0	0	0.0	8	53.3	60	41.4
- ปานกลาง	4	100.0	12	52.2	7	31.8	10	34.5	2	100.0	8	38.1	2	66.7	0	0.0	1	100.0	8	38.1	1	100.0	2	66.7	7	46.7	64	44.1
- มาก	0	0.0	3	13.0	4	18.2	10	34.5	0	0.0	0	0.0	0	0.0	0	0.0	0	0.0	3	14.3	0	0.0	1	33.3	0	0.0	21	14.5
รวม	4	100	23	100	22	100	29	100	2	100	21	100	3	100	0	0	1	100	21	100	1	100	3	100	15	100	145	100
4.ไม่มีที่ดินทำกิน																												
- ไม่มี	11	84.6	25	71.4	52	100.0	72	86.7	12	100.0	39	69.6	6	85.7	2	100.0	2	66.7	57	85.1	3	75.0	4	80.0	27	100.0	312	85.2
- มี	2	15.4	10	28.6	0	0.0	11	13.3	0	0.0	17	30.4	1	14.3	0	0.0	1	33.3	10	14.9	1	25.0	1	20.0	0	0.0	54	14.8
รวม	13	100	35	100	52	100	83	100	12	100	56	100	7	100	2	100	3	100	67	100	4	100	5	100	27	100	366	100
มี ระดับผลกระทบ																												
- น้อย	0	0.0	10	100.0	0	0.0	6	54.5	0	0.0	11	64.7	1	100.0	0	0.0	0	0.0	6	60.0	0	0.0	0	0.0	0	0.0	34	63.0
- ปานกลาง	2	100.0	0	0.0	0	0.0	5	45.5	0	0.0	6	35.3	0	0.0	0	0.0	1	100.0	4	40.0	1	100.0	1	100.0	0	0.0	20	37.0
- มาก	0	0.0	0	0.0	0	0.0	0	0.0	0	0.0	0	0.0	0	0.0	0	0.0	0	0.0	0	0.0	0	0.0	0	0.0	0	0.0	0	0.0
รวม	2	100	10	100	0	0	11	100	0	0	17	100	1	100	0	0	1	100	10	100	1	100	1	100	0	0	54	100
5.อื่นๆ																												
- ไม่มี	13	100.0	35	100.0	52	100.0	83	100.0	12	100.0	56	100.0	7	100.0	2	100.0	3	100.0	67	100.0	4	100.0	5	100.0	27	100.0	366	100.0
- มี	0	0.0	0	0.0	0	0.0	0	0.0	0	0.0	0	0.0	0	0.0	0	0.0	0	0.0	0	0.0	0	0.0	0	0.0	0	0.0	0	0.0
รวม	13	100	35	100	52	100	83	100	12	100	56	100	7	100	2	100	3	100	67	100	4	100	5	100	27	100	366	100
มี ระดับผลกระทบ																												
- น้อย	0	0.0	0	0.0	0	0.0	0	0.0	0	0.0	0	0.0	0	0.0	0	0.0	0	0.0	0	0.0	0	0.0	0	0.0	0	0.0	0	0.0
- ปานกลาง	0	0.0	0	0.0	0	0.0	0	0.0	0	0.0	0	0.0	0	0.0	0	0.0	0	0.0	0	0.0	0	0.0	0	0.0	0	0.0	0	0.0
- มาก	0	0.0	0	0.0	0	0.0	0	0.0	0	0.0	0	0.0	0	0.0	0	0.0	0	0.0	0	0.0	0	0.0	0	0.0	0	0.0	0	0.0
รวม	0	0	0	0	0	0	0	0	0	0	0	0	0	0	0	0	0	0	0	0	0	0	0	0	0	0	0	0

รายละเอียด	ตำบลบางยางพร												ตำบลพนาเดิม						ตำบลปลวกแดง		ตำบลเขาไม้แก้ว				ตำบลบ่อวิน		รวม	
	หมู่ที่ 1 บ้านนาบด		หมู่ที่ 2 บ้านเนินสวรรค์		หมู่ที่ 3 บ้านนาบดพร		หมู่ที่ 4 บ้านท้ายปราม		หมู่ที่ 5 บ้านวัดตาหมื่น		หมู่ที่ 6 บ้านนาบดพรใหม่		หมู่ที่ 4 บ้านเขามะตู		หมู่ที่ 7 บ้านห้วยปลา		หมู่ที่ 8 บ้านดอนขมิ้น		หมู่ที่ 4 บ้านวัดตาหมื่น		หมู่ที่ 4 บ้านห้วยไผ่แก้ว		หมู่ที่ 5 บ้านนาโพธิ์		หมู่ที่ 7 บ้านหนองลำปลา		รวม	
	จำนวน	ร้อยละ	จำนวน	ร้อยละ	จำนวน	ร้อยละ	จำนวน	ร้อยละ	จำนวน	ร้อยละ	จำนวน	ร้อยละ	จำนวน	ร้อยละ	จำนวน	ร้อยละ	จำนวน	ร้อยละ	จำนวน	ร้อยละ	จำนวน	ร้อยละ	จำนวน	ร้อยละ	จำนวน	ร้อยละ	จำนวน	ร้อยละ
3. ข้อมูลด้านสาธารณสุข สาธารณูปโภคและสุขภาพสิ่งแวดล้อมในครัวเรือน																												
3.1 ในรอบปีที่ผ่านมามีบ้านไหนที่ ท่านและสมาชิกในครอบครัว มีใครเจ็บป่วยหรือไม่																												
- ไม่เคย	5	38.5	8	22.9	13	25.0	19	22.9	7	58.3	15	26.8	3	42.9	2	100.0	0	0.0	18	26.9	1	25.0	1	20.0	6	22.2	98	26.8
- เคย	8	61.5	27	77.1	39	75.0	64	77.1	5	41.7	41	73.2	4	57.1	0	0.0	3	100.0	49	73.1	3	75.0	4	80.0	21	77.8	268	73.2
รวม	13	100	35	100	52	100	83	100	12	100	56	100	7	100	2	100	3	100	67	100	4	100	5	100	27	100	366	100
ถ้ามี ระบุโรค (ตอบได้มากกว่า 1 ข้อ)																												
- โรคติดต่อ เช่น อหิวาตกโรค วัณโรค และไข้	0	0.0	0	0.0	0	0.0	0	0.0	0	0.0	0	0.0	0	0.0	0	0.0	0	0.0	0	0.0	0	0.0	0	0.0	0	0.0	0	0.0
- โรคเนื้องอก รวมมะเร็ง	1	5.9	0	0.0	0	0.0	0	0.0	0	0.0	0	0.0	0	0.0	0	0.0	0	0.0	0	0.0	0	0.0	0	0.0	0	0.0	1	0.3
- โรคเลือด เช่น โลหิตจาง	1	5.9	0	0.0	0	0.0	0	0.0	0	0.0	0	0.0	0	0.0	0	0.0	0	0.0	3	3.5	0	0.0	0	0.0	0	0.0	4	1.0
- โรคของหู	0	0.0	1	3.4	0	0.0	0	0.0	0	0.0	0	0.0	0	0.0	0	0.0	0	0.0	0	0.0	0	0.0	0	0.0	0	0.0	1	0.3
- โรคต่อมไทรอยด์ เช่น เบาหวาน ไทรอยด์ คอห	3	17.6	5	17.2	8	20.5	21	19.6	1	11.1	11	19.6	1	14.3	0	0.0	1	25.0	11	12.9	1	33.3	3	37.5	7	25.9	73	18.7
- โรคระบบประสาท	0	0.0	0	0.0	0	0.0	0	0.0	0	0.0	0	0.0	0	0.0	0	0.0	0	0.0	0	0.0	0	0.0	0	0.0	0	0.0	0	0.0
- โรคระบบไหลเวียนเลือด เช่น ความดันโลหิต	6	35.3	5	17.2	11	28.2	19	17.8	4	44.4	10	17.9	2	28.6	0	0.0	2	50.0	21	24.7	2	66.7	4	50.0	0	0.0	66	22.0
- โรคระบบทางเดินหายใจ เช่น ไข้หวัด และป	5	29.4	10	34.5	10	25.6	25	23.4	3	33.3	18	32.1	4	57.1	0	0.0	1	25.0	11	12.9	0	0.0	1	12.5	10	37.0	98	25.1
- โรคระบบกล้ามเนื้อ เช่น ข้อ และกระดูก	1	5.9	3	10.3	0	0.0	10	9.3	1	11.1	2	3.6	0	0.0	0	0.0	0	0.0	7	8.2	0	0.0	0	0.0	2	7.4	26	6.6
- โรคระบบย่อยอาหาร เช่น กระเพาะ ลำไส้ ต	0	0.0	3	10.3	7	17.9	11	10.3	0	0.0	10	17.9	0	0.0	0	0.0	0	0.0	19	22.4	0	0.0	0	0.0	0	0.0	60	12.8
- โรคผิวหนัง เช่น ผื่นคัน ผื่นผื่น และผิวหนัง	0	0.0	0	0.0	0	0.0	0	0.0	0	0.0	0	0.0	0	0.0	0	0.0	0	0.0	0	0.0	0	0.0	0	0.0	0	0.0	0	0.0
- อุบัติเหตุและการบาดเจ็บ	0	0.0	2	6.9	3	7.7	21	19.6	0	0.0	5	8.9	0	0.0	0	0.0	0	0.0	13	15.3	0	0.0	0	0.0	8	29.6	52	13.3
- อื่นๆ	0	0.0	0	0.0	0	0.0	0	0.0	0	0.0	0	0.0	0	0.0	0	0.0	0	0.0	0	0.0	0	0.0	0	0.0	0	0.0	0	0.0
รวม	17	100	29	100	39	100	107	100	9	100	56	100	7	100	0	0	4	100	85	100	3	100	8	100	27	100	391	100
3.2 วิธีการรักษาเมื่อเกิดการเจ็บป่วย (ตอบได้มากกว่า 1 ข้อ)																												
- โรงพยาบาลของรัฐ ได้แก่ รพ.สมเด็จพระราช	10	76.9	20	46.5	28	53.8	70	40.7	10	83.3	26	46.4	7	100.0	2	100.0	3	100.0	30	44.8	4	100.0	4	66.7	15	38.5	229	48.1
- คลินิก	1	7.7	10	23.3	11	21.2	33	19.2	1	8.3	13	23.2	0	0.0	0	0.0	0	0.0	15	22.4	0	0.0	2	33.3	13	33.3	99	20.8
- โรงพยาบาลเอกชน ได้แก่ รพ.กรุงเทพ-ระย	2	15.4	13	30.2	13	25.0	21	12.2	1	8.3	17	30.4	0	0.0	0	0.0	0	0.0	10	14.9	0	0.0	0	0.0	11	28.2	88	18.5
- รพ.สต. ได้แก่ รพ.สต.บ้านปราม รพ.สต.บ่อ	0	0.0	0	0.0	0	0.0	15	8.7	0	0.0	0	0.0	0	0.0	0	0.0	0	0.0	12	17.9	0	0.0	0	0.0	0	0.0	27	5.7
- แพทย์ทางเลือก	0	0.0	0	0.0	0	0.0	33	19.2	0	0.0	0	0.0	0	0.0	0	0.0	0	0.0	0	0.0	0	0.0	0	0.0	0	0.0	33	6.9
- อื่นๆ	0	0.0	0	0.0	0	0.0	0	0.0	0	0.0	0	0.0	0	0.0	0	0.0	0	0.0	0	0.0	0	0.0	0	0.0	0	0.0	0	0.0
รวม	13	100	43	100	82	100	172	100	12	100	56	100	7	100	2	100	3	100	67	100	4	100	6	100	39	100	476	100
3.3 ท่านคิดว่าสถานพยาบาลในพื้นที่ มีปัญหาในการให้บริการหรือไม่																												
- ไม่มี	13	100.0	35	100.0	52	100.0	70	84.3	12	100.0	56	100.0	7	100.0	2	100.0	3	100.0	62	92.5	4	100.0	5	100.0	27	100.0	346	95.1
- มี	0	0.0	0	0.0	0	0.0	13	15.7	0	0.0	0	0.0	0	0.0	0	0.0	0	0.0	5	7.5	0	0.0	0	0.0	0	0.0	18	4.9
รวม	13	100	35	100	52	100	83	100	12	100	56	100	7	100	2	100	3	100	67	100	4	100	5	100	27	100	366	100
ถ้ามี ปัญหาอะไรบ้าง (ตอบมากกว่า 1 ข้อ)																												
- บุคลากรไม่เพียงพอ	0	0.0	0	0.0	0	0.0	7	35.0	0	0.0	0	0.0	0	0.0	0	0.0	0	0.0	3	37.5	0	0.0	0	0.0	0	0.0	10	35.7
- ขาดแพทย์เฉพาะทาง	0	0.0	0	0.0	0	0.0	8	40.0	0	0.0	0	0.0	0	0.0	0	0.0	0	0.0	0	0.0	0	0.0	0	0.0	0	0.0	8	28.6
- สถานบริการไม่เพียงพอ	0	0.0	0	0.0	0	0.0	0	0.0	0	0.0	0	0.0	0	0.0	0	0.0	0	0.0	0	0.0	0	0.0	0	0.0	0	0.0	0	0.0
- บริการช้า	0	0.0	0	0.0	0	0.0	5	25.0	0	0.0	0	0.0	0	0.0	0	0.0	0	0.0	2	25.0	0	0.0	0	0.0	0	0.0	7	25.0
- เครื่องมือทางการแพทย์ไม่เพียงพอ	0	0.0	0	0.0	0	0.0	0	0.0	0	0.0	0	0.0	0	0.0	0	0.0	0	0.0	3	37.5	0	0.0	0	0.0	0	0.0	3	10.7
- อื่นๆ	0	0.0	0	0.0	0	0.0	0	0.0	0	0.0	0	0.0	0	0.0	0	0.0	0	0.0	0	0.0	0	0.0	0	0.0	0	0.0	0	0.0
รวม	0	0	0	0	0	0	20	100	0	0	0	0	0	0	0	0	0	0	8	100	0	0	0	0	0	0	28	100
3.4 การใช้ไฟฟ้าในครัวเรือนของท่าน																												
1. น้ำดื่ม																												
แหล่งที่มา																												
- น้ำดื่มขวด	13	100.0	35	100.0	52	100.0	83	100.0	12	100.0	56	100.0	7	100.0	2	100.0	1	33.3	67	100.0	4	100.0	5	100.0	27	100.0	364	99.5
- น้ำบ่อบาดาล	0	0.0	0	0.0	0	0.0	0	0.0	0	0.0	0	0.0	0	0.0	0	0.0	2	66.7	0	0.0	0	0.0	0	0.0	0	0.0	2	0.5
- น้ำฝน	0	0.0	0	0.0	0	0.0	0	0.0	0	0.0	0	0.0	0	0.0	0	0.0	0	0.0	0	0.0	0	0.0	0	0.0	0	0.0	0	0.0
- น้ำประปาผ่านเครื่องกรอง	0	0.0	0	0.0	0	0.0	0	0.0	0	0.0	0	0.0	0	0.0	0	0.0	0	0.0	0	0.0	0	0.0	0	0.0	0	0.0	0	0.0
รวม	13	100	35	100	52	100	83	100	12	100	56	100	7	100	2	100	3	100	67	100	4	100	5	100	27	100	366	100
ความเพียงพอ																												
- เพียงพอ	13	100.0	35	100.0	52	100.0	83	100.0	12	100.0	56	100.0	7	100.0	2	100.0	3	100.0	67	100.0	4	100.0	5	100.0	27	100.0	366	100.0
- ไม่เพียงพอ	0	0.0	0	0.0	0	0.0	0	0.0	0	0.0	0	0.0	0	0.0	0	0.0	0	0.0	0	0.0	0	0.0	0	0.0	0	0.0	0	0.0
รวม	13	100	35	100	52	100	83	100	12	100	56	100	7	100	2	100	3	100	67	100	4	100	5	100	27	100	366	100

รายละเอียด	ตำบลนามายางพร												ตำบลพนานิคม						ตำบลปลวกแดง		ตำบลเขาไม้มะเืว				ตำบลบ่อวิน		รวม		
	หมู่ที่ 1 บ้านนาบเค		หมู่ที่ 2 บ้านเนินสวรรค์		หมู่ที่ 3 บ้านนามายางพร		หมู่ที่ 4 บ้านหัวปลารบ		หมู่ที่ 5 บ้านเวตาลเพื่อน		หมู่ที่ 6 บ้านนามายางพรใหม่		หมู่ที่ 4 บ้านเขามะขุก		หมู่ที่ 7 บ้านปลามา		หมู่ที่ 8 บ้านหนอง 1		หมู่ที่ 4 บ้านเวตาลิน		หมู่ที่ 4 บ้านท่าอัยโผ่ง		หมู่ที่ 5 บ้านสุไกร		หมู่ที่ 7 บ้านหนองก้างปลา				
	จำนวน	ร้อยละ	จำนวน	ร้อยละ	จำนวน	ร้อยละ	จำนวน	ร้อยละ	จำนวน	ร้อยละ	จำนวน	ร้อยละ	จำนวน	ร้อยละ	จำนวน	ร้อยละ	จำนวน	ร้อยละ	จำนวน	ร้อยละ	จำนวน	ร้อยละ	จำนวน	ร้อยละ	จำนวน	ร้อยละ	จำนวน	ร้อยละ	
คุณภาพ																													
	- คุณภาพดี	13	100.0	35	100.0	52	100.0	83	100.0	12	100.0	56	100.0	7	100.0	2	100.0	3	100.0	67	100.0	4	100.0	5	100.0	27	100.0	366	100.0
	- น้ำชุมชนมีตะกอน	0	0.0	0	0.0	0	0.0	0	0.0	0	0.0	0	0.0	0	0.0	0	0.0	0	0.0	0	0.0	0	0.0	0	0.0	0	0.0	0	0.0
	- มิกลินรล	0	0.0	0	0.0	0	0.0	0	0.0	0	0.0	0	0.0	0	0.0	0	0.0	0	0.0	0	0.0	0	0.0	0	0.0	0	0.0	0	0.0
	- อื่นๆ	0	0.0	0	0.0	0	0.0	0	0.0	0	0.0	0	0.0	0	0.0	0	0.0	0	0.0	0	0.0	0	0.0	0	0.0	0	0.0	0	0.0
รวม	13	100	35	100	52	100	83	100	12	100	56	100	7	100	2	100	3	100	67	100	4	100	5	100	27	100	366	100	
การแก้ไข้ปัญหา																													
- ไม่ได้ทำการแก้ไข้ปรับปรุง	13	100.0	35	100.0	52	100.0	83	100.0	12	100.0	56	100.0	7	100.0	2	100.0	3	100.0	67	100.0	4	100.0	5	100.0	27	100.0	366	100.0	
- ทำให้อักตะกอนกรอง	0	0.0	0	0.0	0	0.0	0	0.0	0	0.0	0	0.0	0	0.0	0	0.0	0	0.0	0	0.0	0	0.0	0	0.0	0	0.0	0	0.0	
- ต้ม	0	0.0	0	0.0	0	0.0	0	0.0	0	0.0	0	0.0	0	0.0	0	0.0	0	0.0	0	0.0	0	0.0	0	0.0	0	0.0	0	0.0	
- อื่นๆ เช่น	0	0.0	0	0.0	0	0.0	0	0.0	0	0.0	0	0.0	0	0.0	0	0.0	0	0.0	0	0.0	0	0.0	0	0.0	0	0.0	0	0.0	
รวม	13	100	35	100	52	100	83	100	12	100	56	100	7	100	2	100	3	100	67	100	4	100	5	100	27	100	366	100	
2. น้ำใช้																													
- น้ำประปา	13	100.0	35	100.0	52	100.0	83	100.0	11	91.7	56	100.0	4	57.1	2	100.0	1	33.3	67	100.0	3	75.0	5	100.0	27	100.0	359	98.1	
- น้ำบ่อมาศาล	0	0.0	0	0.0	0	0.0	0	0.0	1	8.3	0	0.0	3	42.9	0	0.0	2	66.7	0	0.0	1	25.0	0	0.0	0	0.0	7	1.9	
- น้ำฝน	0	0.0	0	0.0	0	0.0	0	0.0	0	0.0	0	0.0	0	0.0	0	0.0	0	0.0	0	0.0	0	0.0	0	0.0	0	0.0	0	0.0	
- น้ำคลอง	0	0.0	0	0.0	0	0.0	0	0.0	0	0.0	0	0.0	0	0.0	0	0.0	0	0.0	0	0.0	0	0.0	0	0.0	0	0.0	0	0.0	
รวม	13	100	35	100	52	100	83	100	12	100	56	100	7	100	2	100	3	100	67	100	4	100	5	100	27	100	366	100	
ความเพียงพอ																													
- เพียงพอ	13	100.0	35	100.0	52	100.0	83	100.0	12	100.0	56	100.0	7	100.0	2	100.0	3	100.0	67	100.0	4	100.0	5	100.0	27	100.0	366	100.0	
- ไม่เพียงพอ	0	0.0	0	0.0	0	0.0	0	0.0	0	0.0	0	0.0	0	0.0	0	0.0	0	0.0	0	0.0	0	0.0	0	0.0	0	0.0	0	0.0	
รวม	13	100	35	100	52	100	83	100	12	100	56	100	7	100	2	100	3	100	67	100	4	100	5	100	27	100	366	100	
คุณภาพ																													
- คุณภาพดี	13	100.0	35	100.0	52	100.0	83	100.0	12	100.0	56	100.0	7	100.0	2	100.0	3	100.0	67	100.0	4	100.0	4	80.0	27	100.0	365	99.7	
- น้ำชุมชนมีตะกอน	0	0.0	0	0.0	0	0.0	0	0.0	0	0.0	0	0.0	0	0.0	0	0.0	0	0.0	0	0.0	0	0.0	1	20.0	0	0.0	1	0.3	
- มิกลินรล	0	0.0	0	0.0	0	0.0	0	0.0	0	0.0	0	0.0	0	0.0	0	0.0	0	0.0	0	0.0	0	0.0	0	0.0	0	0.0	0	0.0	
- อื่นๆ	0	0.0	0	0.0	0	0.0	0	0.0	0	0.0	0	0.0	0	0.0	0	0.0	0	0.0	0	0.0	0	0.0	0	0.0	0	0.0	0	0.0	
รวม	13	100	35	100	52	100	83	100	12	100	56	100	7	100	2	100	3	100	67	100	4	100	5	100	27	100	366	100	
การแก้ไข้ปัญหา																													
- ไม่ได้ทำการแก้ไข้ปรับปรุง	13	100.0	35	100.0	52	100.0	83	100.0	12	100.0	56	100.0	7	100.0	2	100.0	3	100.0	67	100.0	4	100.0	5	100.0	27	100.0	366	100.0	
- ทำให้อักตะกอนกรอง	0	0.0	0	0.0	0	0.0	0	0.0	0	0.0	0	0.0	0	0.0	0	0.0	0	0.0	0	0.0	0	0.0	0	0.0	0	0.0	0	0.0	
- กรอง	0	0.0	0	0.0	0	0.0	0	0.0	0	0.0	0	0.0	0	0.0	0	0.0	0	0.0	0	0.0	0	0.0	0	0.0	0	0.0	0	0.0	
- อื่นๆ เช่น	0	0.0	0	0.0	0	0.0	0	0.0	0	0.0	0	0.0	0	0.0	0	0.0	0	0.0	0	0.0	0	0.0	0	0.0	0	0.0	0	0.0	
รวม	13	100	35	100	52	100	83	100	12	100	56	100	7	100	2	100	3	100	67	100	4	100	5	100	27	100	366	100	
3.5	ห้ามจัดการน้ำเสียน้ำทิ้งจากกิจกรรมของครัวเรือน (ตอบได้มากกว่า 1 ข้อ)																												
- ระบายลงพื้นดินที่โล่ง	2	15.4	10	23.8	15	27.3	29	29.3	3	25.0	12	20.3	4	57.1	1	50.0	1	33.3	13	18.1	3	75.0	4	66.7	0	0.0	97	24.2	
- นำไปรดต้นไม้	0	0.0	2	4.8	0	0.0	11	11.1	0	0.0	0	0.0	0	0.0	0	0.0	0	0.0	0	0.0	0	0.0	0	0.0	0	0.0	13	3.2	
- ป้อนลงแหล่งน้ำคลอง	0	0.0	30	71.4	0	0.0	0	0.0	0	0.0	0	0.0	0	0.0	0	0.0	0	0.0	0	0.0	0	0.0	0	0.0	0	0.0	30	7.5	
- ระบายลงท่อระบายน้ำสาธารณะ	11	84.6	0	0.0	40	72.7	59	59.6	9	75.0	47	79.7	3	42.9	1	50.0	2	66.7	59	81.9	1	25.0	2	33.3	27	100.0	261	65.1	
- อื่นๆ	0	0.0	0	0.0	0	0.0	0	0.0	0	0.0	0	0.0	0	0.0	0	0.0	0	0.0	0	0.0	0	0.0	0	0.0	0	0.0	0	0.0	
รวม	13	100	42	100	55	100	99	100	12	100	59	100	7	100	2	100	3	100	72	100	4	100	6	100	27	100	401	100	
3.6	การจัดการมูลฝอยของครัวเรือน (ตอบได้มากกว่า 1 ข้อ)																												
- ทิ้งลงถังขยะของเทศบาล/อบต.	13	100.0	35	100.0	52	100.0	83	100.0	12	100.0	56	100.0	7	87.5	2	100.0	3	100.0	67	100.0	4	100.0	5	100.0	27	100.0	366	99.7	
- กองแล้วเผา	0	0.0	0	0.0	0	0.0	0	0.0	0	0.0	0	0.0	1	12.5	0	0.0	0	0.0	0	0.0	0	0.0	0	0.0	0	0.0	1	0.3	
- ผึ่งกลบ	0	0.0	0	0.0	0	0.0	0	0.0	0	0.0	0	0.0	0	0.0	0	0.0	0	0.0	0	0.0	0	0.0	0	0.0	0	0.0	0	0.0	
- ทิ้งกลางแจ้ง	0	0.0	0	0.0	0	0.0	0	0.0	0	0.0	0	0.0	0	0.0	0	0.0	0	0.0	0	0.0	0	0.0	0	0.0	0	0.0	0	0.0	
- อื่นๆ	0	0.0	0	0.0	0	0.0	0	0.0	0	0.0	0	0.0	0	0.0	0	0.0	0	0.0	0	0.0	0	0.0	0	0.0	0	0.0	0	0.0	
รวม	13	100	35	100	52	100	83	100	12	100	56	100	8	100	2	100	3	100	67	100	4	100	5	100	27	100	367	100	
4.	สภาพแวดล้อมปัจจุบัน																												
4.1	ปัญหาสิ่งแวดล้อมที่ได้รับในปัจจุบัน (ตอบได้มากกว่า 1 ข้อ)																												
1)	ฝุ่นละออง																												
- ไม่มี	0	0.0	13	37.1	25	48.1	30	36.1	2	16.7	33	58.9	2	28.6	1	50.0	1	33.3	34	50.7	1	25.0	0	0.0	9	33.3	151	41.3	
- มี	13	100.0	22	62.9	27	51.9	53	63.9	10	83.3	23	41.1	5	71.4	1	50.0	2	66.7	33	49.3	3	75.0	5	100.0	18	66.7	215	58.7	
รวม	13	100	35	100	52	100	83	100	12	100	56	100	7	100	2	100	3	100	67	100	4	100	5	100	27	100	366	100	

ข้อสังเกต	ตำบลมายางหวะ														ตำบลพนาผดุม						ตำบลปลวกแดง		ตำบลเขาไม้แก้ว				ตำบลปอวิน		รวม	
	หมู่ที่ 1 บ้านนาบตม		หมู่ที่ 2 บ้านเนินสวรรค์		หมู่ที่ 3 บ้านนาบขจร		หมู่ที่ 4 บ้านหัวขยปรวบ		หมู่ที่ 5 บ้านวัดลาดหมื่น		หมู่ที่ 6 บ้านนาบขจรใหม่		หมู่ที่ 7 บ้านนาขจร		หมู่ที่ 8 บ้านนาขจร		หมู่ที่ 9 บ้านนาขจร		หมู่ที่ 10 บ้านนาขจร		หมู่ที่ 11 บ้านนาขจร		หมู่ที่ 12 บ้านนาขจร		หมู่ที่ 13 บ้านนาขจร					
	จำนวน	ร้อยละ	จำนวน	ร้อยละ	จำนวน	ร้อยละ	จำนวน	ร้อยละ	จำนวน	ร้อยละ	จำนวน	ร้อยละ	จำนวน	ร้อยละ	จำนวน	ร้อยละ	จำนวน	ร้อยละ	จำนวน	ร้อยละ	จำนวน	ร้อยละ	จำนวน	ร้อยละ	จำนวน	ร้อยละ	จำนวน	ร้อยละ		
ระดับผลกระทบ																														
- น้อย	0	0.0	9	40.9	7	25.9	30	56.6	0	0.0	11	47.8	2	40.0	0	0.0	0	0.0	18	54.5	0	0.0	0	0.0	7	38.9	84	39.1		
- ปานกลาง	3	23.1	11	50.0	11	40.7	23	43.4	4	40.0	12	52.2	1	20.0	1	100.0	1	50.0	15	45.5	1	33.3	3	60.0	8	44.4	94	43.7		
- มาก	10	76.9	2	9.1	9	33.3	0	0.0	6	60.0	0	0.0	2	40.0	0	0.0	1	50.0	0	0.0	2	66.7	2	40.0	3	16.7	37	17.2		
รวม	13	100	22	100	27	100	53	100	10	100	23	100	5	100	1	100	2	100	33	100	3	100	5	100	18	100	215	100		
แหล่งที่มา (ตอบมาก 1 ข้อ)																														
- การจราจร	12	66.7	15	36.6	27	100.0	53	100.0	10	100.0	17	56.7	5	100.0	1	100.0	2	66.7	33	100.0	3	100.0	5	83.3	13	65.0	196	78.4		
- การก่อสร้าง	5	27.8	11	26.8	0	0.0	0	0.0	0	0.0	0	0.0	0	0.0	0	0.0	1	33.3	0	0.0	0	0.0	1	16.7	7	35.0	25	10.0		
- โรงงานอุตสาหกรรม ได้แก่ นิคมอุตสาหกรรม	1	5.6	12	29.3	0	0.0	0	0.0	0	0.0	10	33.3	0	0.0	0	0.0	0	0.0	0	0.0	0	0.0	0	0.0	0	0.0	23	9.2		
- ฟาร์มเลี้ยงสัตว์	0	0.0	0	0.0	0	0.0	0	0.0	0	0.0	0	0.0	0	0.0	0	0.0	0	0.0	0	0.0	0	0.0	0	0.0	0	0.0	0	0.0		
- อื่นๆ สร้างถนน	0	0.0	3	7.3	0	0.0	0	0.0	0	0.0	3	10.0	0	0.0	0	0.0	0	0.0	0	0.0	0	0.0	0	0.0	0	0.0	6	2.4		
รวม	18	100	41	100	27	100	53	100	10	100	30	100	5	100	1	100	3	100	33	100	3	100	6	100	20	100	250	100		
2) เที่ยงติรบกวน																														
- ไม่มี	3	23.1	16	45.7	31	59.6	45	54.2	5	41.7	45	80.4	5	71.4	2	100.0	2	66.7	46	68.7	3	75.0	1	20.0	12	44.4	216	59.0		
- มี	10	76.9	19	54.3	21	40.4	38	45.8	7	58.3	11	19.6	2	28.6	0	0.0	1	33.3	21	31.3	1	25.0	4	80.0	15	55.6	150	41.0		
รวม	13	100	35	100	52	100	83	100	12	100	56	100	7	100	2	100	3	100	67	100	4	100	5	100	27	100	366	100		
ระดับผลกระทบ																														
- น้อย	1	10.0	9	47.4	3	14.3	18	47.4	0	0.0	6	54.5	0	0.0	0	0.0	0	0.0	11	52.4	0	0.0	1	25.0	6	40.0	55	36.7		
- ปานกลาง	3	30.0	10	52.6	10	47.6	20	52.6	2	28.6	5	45.5	1	50.0	0	0.0	0	0.0	10	47.6	0	0.0	1	25.0	7	46.7	69	46.0		
- มาก	6	60.0	0	0.0	8	38.1	0	0.0	5	71.4	0	0.0	1	50.0	0	0.0	1	100.0	0	0.0	1	100.0	2	50.0	2	13.3	26	17.3		
รวม	10	100	19	100	21	100	38	100	7	100	11	100	2	100	0	0	1	100	21	100	1	100	4	100	15	100	150	100		
แหล่งที่มา (ตอบมาก 1 ข้อ)																														
- การจราจร	10	83.3	15	62.5	21	100.0	38	100.0	7	100.0	9	58.3	2	100.0	0	0.0	0	0.0	21	100.0	1	100.0	4	100.0	15	75.0	143	85.6		
- การก่อสร้าง	2	16.7	9	37.5	0	0.0	0	0.0	0	0.0	2	12.5	0	0.0	0	0.0	1	100.0	0	0.0	0	0.0	0	0.0	5	25.0	19	11.4		
- โรงงานอุตสาหกรรม ได้แก่ นิคมอุตสาหกรรม	0	0.0	0	0.0	0	0.0	0	0.0	0	0.0	5	31.3	0	0.0	0	0.0	0	0.0	0	0.0	0	0.0	0	0.0	0	0.0	5	3.0		
- อื่นๆ	0	0.0	0	0.0	0	0.0	0	0.0	0	0.0	0	0.0	0	0.0	0	0.0	0	0.0	0	0.0	0	0.0	0	0.0	0	0.0	0	0.0		
รวม	12	100	24	100	21	100	38	100	7	100	16	100	2	100	0	0	1	100	21	100	1	100	4	100	20	100	167	100		
3) น้ำเสีย																														
- ไม่มี	13	100.0	35	100.0	52	100.0	59	71.1	12	100.0	51	91.1	7	100.0	2	100.0	3	100.0	49	73.1	4	100.0	5	100.0	27	100.0	319	87.2		
- มี	0	0.0	0	0.0	0	0.0	24	28.9	0	0.0	5	8.9	0	0.0	0	0.0	0	0.0	18	26.9	0	0.0	0	0.0	0	0.0	47	12.8		
รวม	13	100	35	100	52	100	83	100	12	100	56	100	7	100	2	100	3	100	67	100	4	100	5	100	27	100	366	100		
ระดับผลกระทบ																														
- น้อย	0	0.0	0	0.0	0	0.0	12	50.0	0	0.0	3	60.0	0	0.0	0	0.0	0	0.0	11	61.1	0	0.0	0	0.0	0	0.0	26	55.3		
- ปานกลาง	0	0.0	0	0.0	0	0.0	12	50.0	0	0.0	2	40.0	0	0.0	0	0.0	0	0.0	7	38.9	0	0.0	0	0.0	0	0.0	21	44.7		
- มาก	0	0.0	0	0.0	0	0.0	0	0.0	0	0.0	0	0.0	0	0.0	0	0.0	0	0.0	0	0.0	0	0.0	0	0.0	0	0.0	0	0.0		
รวม	0	0	0	0	0	0	24	100	0	0	5	100	0	0	0	0	0	0	18	100	0	0	0	0	0	0	47	100		
แหล่งที่มา (ตอบมาก 1 ข้อ)																														
- ชุมชน	0	0.0	0	0.0	0	0.0	24	100.0	0	0.0	5	83.3	0	0.0	0	0.0	0	0.0	18	100.0	0	0.0	0	0.0	0	0.0	47	97.9		
- ฟาร์มเลี้ยงสัตว์	0	0.0	0	0.0	0	0.0	0	0.0	0	0.0	1	16.7	0	0.0	0	0.0	0	0.0	0	0.0	0	0.0	0	0.0	0	0.0	1	2.1		
- โรงงานอุตสาหกรรม ได้แก่	0	0.0	0	0.0	0	0.0	0	0.0	0	0.0	0	0.0	0	0.0	0	0.0	0	0.0	0	0.0	0	0.0	0	0.0	0	0.0	0	0.0		
- อื่นๆ	0	0.0	0	0.0	0	0.0	0	0.0	0	0.0	0	0.0	0	0.0	0	0.0	0	0.0	0	0.0	0	0.0	0	0.0	0	0.0	0	0.0		
รวม	0	0	0	0	0	0	24	100	0	0	6	100	0	0	0	0	0	0	18	100	0	0	0	0	0	0	48	100		
4) กลิ่นรบกวน																														
- ไม่มี	12	92.3	18	51.4	44	84.6	34	41.0	12	100.0	35	62.5	3	42.9	1	50.0	2	66.7	30	44.8	3	75.0								

รายละเอียด	ตำบลบางทรายพร												ตำบลพนาลัย						ตำบลปลวกแดง		ตำบลเขาไม้แก้ว				ตำบลปอหวิน		รวม	
	หมู่ที่ 1 บ้านบางเตย		หมู่ที่ 2 บ้านเนินสวรรค์		หมู่ที่ 3 บ้านบางทรายพร		หมู่ที่ 4 บ้านหัวทราย		หมู่ที่ 5 บ้านวัดตาหมื่น		หมู่ที่ 6 บ้านบางทรายพรใหม่		หมู่ที่ 7 บ้านเขามะขูด		หมู่ที่ 8 บ้านเวียงปลา		หมู่ที่ 9 บ้านหนอง 13		หมู่ที่ 4 บ้านหัวไร่โนน		หมู่ที่ 5 บ้านคูหา		หมู่ที่ 7 บ้านหนองแก้วปลา					
	จำนวน	ร้อยละ	จำนวน	ร้อยละ	จำนวน	ร้อยละ	จำนวน	ร้อยละ	จำนวน	ร้อยละ	จำนวน	ร้อยละ	จำนวน	ร้อยละ	จำนวน	ร้อยละ	จำนวน	ร้อยละ	จำนวน	ร้อยละ	จำนวน	ร้อยละ	จำนวน	ร้อยละ	จำนวน	ร้อยละ		
แหล่งที่มา (ตอบมาก 1 ข้อ)																												
- การจราจร	0	0.0	12	50.0	0	0.0	21	42.0	0	0.0	0	0.0	1	20.0	0	0.0	0	0.0	0	0.0	0	0.0	0	0.0	10	62.5	44	26.2
- ขยะมูลฝอย	1	100.0	5	20.8	8	100.0	29	58.0	0	0.0	21	100.0	0	0.0	0	0.0	0	0.0	10	25.0	0	0.0	0	0.0	0	0.0	74	44.0
- โรงงานอุตสาหกรรม ได้แก่ โรงงานยางพารา	0	0.0	7	29.2	0	0.0	0	0.0	0	0.0	0	0.0	4	80.0	1	100.0	1	100.0	30	75.0	0	0.0	0	0.0	6	37.5	49	29.2
- ฟาร์มเลี้ยงสัตว์ ไก่	0	0.0	0	0.0	0	0.0	0	0.0	0	0.0	0	0.0	0	0.0	0	0.0	0	0.0	0	0.0	1	100.0	0	0.0	0	0.0	1	0.6
- อื่นๆ	0	0.0	0	0.0	0	0.0	0	0.0	0	0.0	0	0.0	0	0.0	0	0.0	0	0.0	0	0.0	0	0.0	0	0.0	0	0.0	0	0.0
รวม	1	100	24	100	8	100	50	100	0	0	21	100	5	100	1	100	1	100	40	100	1	100	0	0	16	100	168	100
5) เขม่าควัน																												
- ไม่มี	9	69.2	22	62.9	30	57.7	42	50.6	9	75.0	31	55.4	7	100.0	2	100.0	3	100.0	32	47.8	4	100.0	3	60.0	10	37.0	204	55.7
- มี	4	30.8	13	37.1	22	42.3	41	49.4	3	25.0	25	44.6	0	0.0	0	0.0	0	0.0	35	52.2	0	0.0	2	40.0	17	63.0	182	44.3
รวม	13	100	35	100	52	100	83	100	12	100	56	100	7	100	2	100	3	100	67	100	4	100	5	100	27	100	366	100
ระดับผลกระทบ																												
- น้อย	0	0.0	5	38.5	3	13.6	28	68.3	0	0.0	11	44.0	0	0.0	0	0.0	0	0.0	20	57.1	0	0.0	0	0.0	5	29.4	72	44.4
- ปานกลาง	2	50.0	8	61.5	12	54.5	13	31.7	3	100.0	14	56.0	0	0.0	0	0.0	0	0.0	13	37.1	0	0.0	2	100.0	9	52.9	76	46.9
- มาก	2	50.0	0	0.0	7	31.8	0	0.0	0	0.0	0	0.0	0	0.0	0	0.0	0	0.0	2	5.7	0	0.0	0	0.0	3	17.6	14	8.6
รวม	4	100	13	100	22	100	41	100	3	100	25	100	0	0	0	0	0	0	35	100	0	0	2	100	17	100	182	100
แหล่งที่มา (ตอบมาก 1 ข้อ)																												
- การจราจร	4	100.0	7	46.7	22	100.0	41	100.0	3	75.0	20	66.7	0	0.0	0	0.0	0	0.0	10	30.3	0	0.0	2	100.0	11	57.9	120	70.6
- การเผาขยะ	0	0.0	0	0.0	0	0.0	0	0.0	0	0.0	10	33.3	0	0.0	0	0.0	0	0.0	0	0.0	0	0.0	0	0.0	0	0.0	10	5.9
- โรงงานอุตสาหกรรม ได้แก่ โรงงานยางพารา	0	0.0	8	53.3	0	0.0	0	0.0	1	25.0	0	0.0	0	0.0	0	0.0	0	0.0	23	69.7	0	0.0	0	0.0	8	42.1	40	23.5
- การเผาพื้นที่การเกษตร	0	0.0	0	0.0	0	0.0	0	0.0	0	0.0	0	0.0	0	0.0	0	0.0	0	0.0	0	0.0	0	0.0	0	0.0	0	0.0	0	0.0
- อื่นๆ	0	0.0	0	0.0	0	0.0	0	0.0	0	0.0	0	0.0	0	0.0	0	0.0	0	0.0	0	0.0	0	0.0	0	0.0	0	0.0	0	0.0
รวม	4	100	15	100	22	100	41	100	4	100	30	100	0	0	0	0	0	0	33	100	0	0	2	100	19	100	170	100
6) ขยะมูลฝอย																												
- ไม่มี	13	100.0	35	100.0	52	100.0	83	100.0	12	100.0	49	87.5	7	100.0	2	100.0	3	100.0	57	85.1	4	100.0	5	100.0	27	100.0	349	95.4
- มี	0	0.0	0	0.0	0	0.0	0	0.0	0	0.0	7	12.5	0	0.0	0	0.0	0	0.0	10	14.9	0	0.0	0	0.0	0	0.0	17	4.6
รวม	13	100	35	100	52	100	83	100	12	100	56	100	7	100	2	100	3	100	67	100	4	100	5	100	27	100	366	100
ระดับผลกระทบ																												
- น้อย	0	0.0	0	0.0	0	0.0	0	0.0	0	0.0	7	100.0	0	0.0	0	0.0	0	0.0	10	100.0	0	0.0	0	0.0	0	0.0	17	100.0
- ปานกลาง	0	0.0	0	0.0	0	0.0	0	0.0	0	0.0	0	0.0	0	0.0	0	0.0	0	0.0	0	0.0	0	0.0	0	0.0	0	0.0	0	0.0
- มาก	0	0.0	0	0.0	0	0.0	0	0.0	0	0.0	0	0.0	0	0.0	0	0.0	0	0.0	0	0.0	0	0.0	0	0.0	0	0.0	0	0.0
รวม	0	0	0	0	0	0	0	0	0	0	7	100	0	0	0	0	0	0	10	100	0	0	0	0	0	0	17	100
แหล่งที่มา (ตอบมาก 1 ข้อ)																												
- ที่พักอาศัย	0	0.0	0	0.0	0	0.0	0	0.0	0	0.0	7	70.0	0	0.0	0	0.0	0	0.0	10	100.0	0	0.0	0	0.0	0	0.0	17	85.0
- ตลาดสด	0	0.0	0	0.0	0	0.0	0	0.0	0	0.0	3	30.0	0	0.0	0	0.0	0	0.0	0	0.0	0	0.0	0	0.0	0	0.0	3	15.0
- โรงงานอุตสาหกรรม ได้แก่	0	0.0	0	0.0	0	0.0	0	0.0	0	0.0	0	0.0	0	0.0	0	0.0	0	0.0	0	0.0	0	0.0	0	0.0	0	0.0	0	0.0
- อื่นๆ	0	0.0	0	0.0	0	0.0	0	0.0	0	0.0	0	0.0	0	0.0	0	0.0	0	0.0	0	0.0	0	0.0	0	0.0	0	0.0	0	0.0
รวม	0	0	0	0	0	0	0	0	0	0	10	100	0	0	0	0	0	0	10	100	0	0	0	0	0	0	20	100
7) น้ำท่วมขัง/การระบายน้ำ																												
- ไม่มี	13	100.0	23	65.7	42	80.8	83	100.0	12	100.0	43	76.8	7	100.0	2	100.0	3	100.0	46	68.7	3	75.0	5	100.0	27	100.0	309	84.4
- มี	0	0.0	12	34.3	10	19.2	0	0.0	0	0.0	13	23.2	0	0.0	0	0.0	0	0.0	21	31.3	1	25.0	0	0.0	0	0.0	57	15.6
รวม	13	100	35	100	52	100	83	100	12	100	56	100	7	100	2	100	3	100	67	100	4	100	5	100	27	100	366	100
ระดับผลกระทบ																												
- น้อย	0	0.0	8	66.7	10	100.0	0	0.0	0	0.0	8	61.5	0	0.0	0	0.0	0	0.0	17	81.0	0	0.0	0	0.0	0	0.0	43	75.4
- ปานกลาง	0	0.0	4	33.3	0	0.0	0	0.0	0	0.0	5	38.5	0	0.0	0	0.0	0	0.0	4	19.0	1	100.0	0	0.0	0	0.0	14	24.6
- มาก	0	0.0	0	0.0	0	0.0	0	0.0	0	0.0	0	0.0	0	0.0	0	0.0	0	0.0	0	0.0	0	0.0	0	0.0	0	0.0	0	0.0
รวม	0	0	12	100	10	100	0	0	0	0	13	100	0	0														

รายละเอียด	ตำบลบางยางพร														ตำบลพนานิคม						ตำบลปลวกแดง				ตำบลเขาไม้แก้ว						ตำบลบ่อวิน				รวม	
	หมู่ที่ 1 บ้านนาบเคย		หมู่ที่ 2 บ้านแก่งสราภ		หมู่ที่ 3 บ้านนาบยาวพร		หมู่ที่ 4 บ้านหัวเปรม		หมู่ที่ 5 บ้านวังศาลหม่อน		หมู่ที่ 6 บ้านนาบยาวพรใหม่		หมู่ที่ 7 บ้านเขามะขูด		หมู่ที่ 8 บ้านเว้งปลา		หมู่ที่ 9 บ้านซอญ 13		หมู่ที่ 4 บ้านเว้งตาหิน		หมู่ที่ 4 บ้านเว้งไฮ่ไร่		หมู่ที่ 5 บ้านคูไทร		หมู่ที่ 7 บ้านหนองแก้วปลา											
	จำนวน	ร้อยละ	จำนวน	ร้อยละ	จำนวน	ร้อยละ	จำนวน	ร้อยละ	จำนวน	ร้อยละ	จำนวน	ร้อยละ	จำนวน	ร้อยละ	จำนวน	ร้อยละ	จำนวน	ร้อยละ	จำนวน	ร้อยละ	จำนวน	ร้อยละ	จำนวน	ร้อยละ	จำนวน	ร้อยละ	จำนวน	ร้อยละ								
8) อุบัติเหตุจากการจราจร																																				
- ไม่มี	8	61.5	20	57.1	35	67.3	31	37.3	9	75.0	41	73.2	5	71.4	2	100.0	3	100.0	42	62.7	2	50.0	3	60.0	15	55.6	216	59.0								
- มี	5	38.5	15	42.9	17	32.7	52	62.7	3	25.0	15	26.8	2	28.6	0	0.0	0	0.0	25	37.3	2	50.0	2	40.0	12	44.4	150	41.0								
รวม	13	100	35	100	52	100	83	100	12	100	56	100	7	100	2	100	3	100	67	100	4	100	5	100	27	100	366	100								
ระดับผลกระทบ																																				
- น้อย	1	20.0	7	46.7	10	58.8	29	55.8	0	0.0	8	53.3	0	0.0	0	0.0	0	0.0	12	48.0	0	0.0	0	0.0	8	66.7	75	50.0								
- ปานกลาง	4	80.0	8	53.3	7	41.2	23	44.2	2	66.7	7	46.7	1	50.0	0	0.0	0	0.0	13	52.0	1	50.0	1	50.0	4	33.3	71	47.3								
- มาก	0	0.0	0	0.0	0	0.0	0	0.0	1	33.3	0	0.0	1	50.0	0	0.0	0	0.0	0	0.0	1	50.0	1	50.0	0	0.0	4	2.7								
รวม	5	100	15	100	17	100	52	100	3	100	15	100	2	100	0	0	0	0	25	100	2	100	2	100	12	100	150	100								
แหล่งที่มา (ตอบมาก 1 ข้อ)																																				
- ปริมาณรถหนาแน่น	4	50.0	10	47.6	0	0.0	21	32.3	2	40.0	3	27.3	2	66.7	0	0.0	0	0.0	10	37.0	1	33.3	1	25.0	8	53.3	62	34.4								
- สภาพผิวถนนแคบชำรุด	2	25.0	3	14.3	10	55.6	19	29.2	1	20.0	5	45.5	1	33.3	0	0.0	0	0.0	7	25.9	0	0.0	1	25.0	4	26.7	53	29.4								
- ผู้ขับขี่ประมาทไม่ระมัดระวัง	2	25.0	8	38.1	8	44.4	25	38.5	2	40.0	3	27.3	0	0.0	0	0.0	0	0.0	10	37.0	2	66.7	2	50.0	3	20.0	65	36.1								
- อื่นๆ ไม่มีป้ายสัญลักษณ์	0	0.0	0	0.0	0	0.0	0	0.0	0	0.0	0	0.0	0	0.0	0	0.0	0	0.0	0	0.0	0	0.0	0	0.0	0	0.0	0	0.0								
รวม	8	100	21	100	18	100	65	100	5	100	11	100	3	100	0	0	0	0	27	100	3	100	4	100	15	100	180	100								
5. การรับรู้ข่าวสาร ความคิดเห็นและข้อเสนอแนะต่อ บริษัท โดวะ เมทอลล์ แอนด์ ไมนิ่ง (ประเทศไทย) จำกัด																																				
5.1 ท่านทราบ/รู้จัก บริษัท โดวะ เมทอลล์ แอนด์ ไมนิ่ง (ประเทศไทย) จำกัด หรือไม่																																				
- ไม่รู้จัก	4	30.8	8	22.9	13	25.0	27	32.5	6	50.0	11	19.6	3	42.9	1	50.0	1	33.3	28	41.8	1	25.0	0	0.0	7	25.9	110	30.1								
- รู้จัก	9	69.2	27	77.1	39	75.0	56	67.5	6	50.0	45	80.4	4	57.1	1	50.0	2	66.7	39	58.2	3	75.0	5	100.0	20	74.1	256	69.9								
รวม	13	100	35	100	52	100	83	100	12	100	56	100	7	100	2	100	3	100	67	100	4	100	5	100	27	100	366	100								
กรณีทราบ ทราบจาก (ตอบได้มากกว่า 1 ข้อ)																																				
- การพบเห็นด้วยตัวเอง	6	50.0	20	64.5	29	59.2	30	41.7	3	50.0	35	62.5	2	40.0	0	0.0	2	100.0	25	59.5	2	50.0	5	71.4	15	60.0	174	55.8								
- เจ้าหน้าที่ของโครงการ	4	33.3	3	9.7	9	18.4	10	13.9	2	33.3	0	0.0	2	40.0	1	100.0	0	0.0	0	0.0	2	50.0	1	14.3	3	12.0	37	11.9								
- ญาติพี่น้องเพื่อนบ้าน	2	16.7	8	25.8	11	22.4	23	31.9	1	16.7	21	37.5	1	20.0	0	0.0	0	0.0	17	40.5	0	0.0	1	14.3	7	28.0	92	29.5								
- แผ่นพับ/การติดประกาศ การประชุมชี้แจง	0	0.0	0	0.0	0	0.0	9	12.5	0	0.0	0	0.0	0	0.0	0	0.0	0	0.0	0	0.0	0	0.0	0	0.0	0	0.0	9	2.9								
- การประชุมชี้แจงโครงการ	0	0.0	0	0.0	0	0.0	0	0.0	0	0.0	0	0.0	0	0.0	0	0.0	0	0.0	0	0.0	0	0.0	0	0.0	0	0.0	0	0.0								
- อื่นๆ ได้แก่	0	0.0	0	0.0	0	0.0	0	0.0	0	0.0	0	0.0	0	0.0	0	0.0	0	0.0	0	0.0	0	0.0	0	0.0	0	0.0	0	0.0								
รวม	12	100	31	100	49	100	72	100	6	100	56	100	5	100	1	100	2	100	42	100	4	100	7	100	25	100	312	100								
5.2 การดำเนินงานในปัจจุบันของ บริษัท โดวะ เมทอลล์ แอนด์ ไมนิ่ง (ประเทศไทย) จำกัด ก่อให้เกิด ผลดี-ผลเสีย ต่อชุมชนท่านอย่างไร																																				
ผลดี																																				
1. มีการจ้างแรงงาน-มีงานทำเพิ่มขึ้น คนในพื้นที่มีอาชีพมีงานทำ																																				
ผลกระทบ																																				
- ไม่มี	10	76.9	18	51.4	28	53.8	52	62.7	9	75.0	35	62.5	5	71.4	1	50.0	3	100.0	35	52.2	3	75.0	2	40.0	7	25.9	206	56.8								
- มี	3	23.1	17	48.6	24	46.2	31	37.3	3	25.0	21	37.5	2	28.6	1	50.0	0	0.0	32	47.8	1	25.0	3	60.0	20	74.1	156	43.2								
รวม	13	100	35	100	52	100	83	100	12	100	56	100	7	100	2	100	3	100	67	100	4	100	5	100	27	100	366	100								
ระดับผลดี																																				
- น้อย	1	33.3	6	35.3	11	45.8	16	51.6	1	33.3	10	47.6	1	50.0	0	0.0	0	0.0	12	37.5	0	0.0	1	33.3	9	45.0	68	43.0								
- ปานกลาง	1	33.3	6	35.3	9	37.5	15	48.4	2	66.7	11	52.4	1	50.0	1	100.0	0	0.0	20	62.5	1	100.0	2	66.7	11	55.0	80	50.6								
- มาก	1	33.3	5	29.4	4	16.7	0	0.0	0	0.0	0	0.0	0	0.0	0	0.0	0	0.0	0	0.0	0	0.0	0	0.0	0	0.0	10	6.3								
รวม	3	100	17	100	24	100	31	100	3	100	21	100	2	100	1	100	0	0	32	100	1	100	3	100	20	100	158	100								
2. สภาพเศรษฐกิจในท้องถิ่น ทำให้ชุมชนเจริญมากขึ้น																																				
ผลกระทบ																																				
- ไม่มี	11	84.6	24	68.6	32	61.5	54	65.1	10	83.3	39	69.6	7	100.0	2	100.0	3	100.0	48	71.6	3	75.0	3	60.0	10	37.0	246	67.2								
- มี	2	15.4	11	31.4	20	38.5	29	34.9	2	16.7	17	30.4	0	0.0	0	0.0	0	0.0	19	28.4	1	25.0	2	40.0	17	63.0	120	32.8								
รวม	13	100	35	100	52	100	83	100	12	100	56	100	7	100	2	100	3	100	67	100	4	100	5	100	27	100	366	100								
ระดับผลดี																																				
- น้อย	1	50.0	6	54.5	10	50.0	13	44.8	1	50.0	7	41.2	0	0.0	0	0.0	0	0.0	10	52.6	0	0.0	0	0.0	7	41.2	55	45.8								
- ปานกลาง	1	50.0	5	45.5	7	35.0	16	55.2	1	50.0	10	58																								

รายละเอียด	ตำบลบางช้างพร												ตำบลพนานิคม						ตำบลปลวกแดง		ตำบลเขาไม้มะเือว				ตำบลบ่อวิน		รวม	
	หมู่ที่ 1 บ้านบางเคย		หมู่ที่ 2 บ้านเนินเตยารักษ์		หมู่ที่ 3 บ้านเขามายางพร		หมู่ที่ 4 บ้านห้วยปราบ		หมู่ที่ 5 บ้านวัดลาดเมื่อน		หมู่ที่ 6 บ้านเขามายางพรใหม่		หมู่ที่ 4 บ้านเขามะตุล		หมู่ที่ 7 บ้านวังปลา		หมู่ที่ 8 บ้านเขอมย 13		หมู่ที่ 4 บ้านวังตาตัน		หมู่ที่ 4 บ้านหัวไร่โน้		หมู่ที่ 5 บ้านภูไทร		หมู่ที่ 7 บ้านหนองแก้วปลา			
	จำนวน	ร้อยละ	จำนวน	ร้อยละ	จำนวน	ร้อยละ	จำนวน	ร้อยละ	จำนวน	ร้อยละ	จำนวน	ร้อยละ	จำนวน	ร้อยละ	จำนวน	ร้อยละ	จำนวน	ร้อยละ	จำนวน	ร้อยละ	จำนวน	ร้อยละ	จำนวน	ร้อยละ	จำนวน	ร้อยละ	จำนวน	ร้อยละ
ระดับผลดี																												
- น้อย	1	50.0	7	70.0	11	57.9	19	76.0	0	0.0	8	53.3	0	0.0	0	0.0	0	0.0	8	44.4	0	0.0	0	0.0	4	40.0	58	55.2
- ปานกลาง	1	50.0	3	30.0	8	42.1	6	24.0	2	100.0	7	46.7	1	100.0	0	0.0	0	0.0	10	55.6	1	100.0	2	100.0	6	60.0	47	44.8
- มาก	0	0.0	0	0.0	0	0.0	0	0.0	0	0.0	0	0.0	0	0.0	0	0.0	0	0.0	0	0.0	0	0.0	0	0.0	0	0.0	0	0.0
รวม	2	100	10	100	19	100	25	100	2	100	15	100	1	100	0	0	0	0	18	100	1	100	2	100	10	100	105	100
4. มีการส่งเสริมสนับสนุนกิจกรรมของชุมชน																												
ผลกระทบ																												
- ไม่มี	11	84.6	20	57.1	31	59.6	64	77.1	11	91.7	46	82.1	6	85.7	2	100.0	3	100.0	46	68.7	3	75.0	3	60.0	12	44.4	258	70.5
- มี	2	15.4	15	42.9	21	40.4	19	22.9	1	8.3	10	17.9	1	14.3	0	0.0	0	0.0	21	31.3	1	25.0	2	40.0	15	55.6	108	29.5
รวม	13	100	35	100	52	100	83	100	12	100	56	100	7	100	2	100	3	100	67	100	4	100	5	100	27	100	366	100
ระดับผลดี																												
- น้อย	1	50.0	8	53.3	11	52.4	13	68.4	0	0.0	6	60.0	0	0.0	0	0.0	0	0.0	13	61.9	0	0.0	0	0.0	10	66.7	62	57.4
- ปานกลาง	1	50.0	7	46.7	10	47.6	6	31.6	1	100.0	4	40.0	1	100.0	0	0.0	0	0.0	8	38.1	1	100.0	2	100.0	5	33.3	46	42.6
- มาก	0	0.0	0	0.0	0	0.0	0	0.0	0	0.0	0	0.0	0	0.0	0	0.0	0	0.0	0	0.0	0	0.0	0	0.0	0	0.0	0	0.0
รวม	2	100	15	100	21	100	19	100	1	100	10	100	1	100	0	0	0	0	21	100	1	100	2	100	15	100	108	100
5. มีรายได้จากภาษีให้กับหมู่บ้านชุมชน																												
ผลกระทบ																												
- ไม่มี	11	84.6	24	68.6	41	78.8	59	71.1	11	91.7	41	73.2	7	100.0	2	100.0	3	100.0	56	83.6	3	75.0	3	60.0	17	63.0	278	76.0
- มี	2	15.4	11	31.4	11	21.2	24	28.9	1	8.3	15	26.8	0	0.0	0	0.0	0	0.0	11	16.4	1	25.0	2	40.0	10	37.0	88	24.0
รวม	13	100	35	100	52	100	83	100	12	100	56	100	7	100	2	100	3	100	67	100	4	100	5	100	27	100	366	100
ระดับผลดี																												
- น้อย	1	50.0	6	54.5	6	54.5	19	79.2	0	0.0	10	66.7	0	0.0	0	0.0	0	0.0	5	45.5	0	0.0	0	0.0	10	100.0	57	64.8
- ปานกลาง	1	50.0	5	45.5	5	45.5	5	20.8	1	100.0	5	33.3	0	0.0	0	0.0	0	0.0	6	54.5	1	100.0	2	100.0	0	0.0	31	35.2
- มาก	0	0.0	0	0.0	0	0.0	0	0.0	0	0.0	0	0.0	0	0.0	0	0.0	0	0.0	0	0.0	0	0.0	0	0.0	0	0.0	0	0.0
รวม	2	100	11	100	11	100	24	100	1	100	15	100	0	0	0	0	0	0	11	100	1	100	2	100	10	100	88	100
6. ทำให้เกิดการอนุรักษ์และฟื้นฟูสิ่งแวดล้อมในท้องถิ่น																												
ผลกระทบ																												
- ไม่มี	11	84.6	23	65.7	42	80.8	70	84.3	11	91.7	47	83.9	7	100.0	2	100.0	3	100.0	57	85.1	3	75.0	3	60.0	17	63.0	296	80.9
- มี	2	15.4	12	34.3	10	19.2	13	15.7	1	8.3	9	16.1	0	0.0	0	0.0	0	0.0	10	14.9	1	25.0	2	40.0	10	37.0	70	19.1
รวม	13	100	35	100	52	100	83	100	12	100	56	100	7	100	2	100	3	100	67	100	4	100	5	100	27	100	366	100
ระดับผลดี																												
- น้อย	1	50.0	6	50.0	6	60.0	10	76.9	0	0.0	9	100.0	0	0.0	0	0.0	0	0.0	6	60.0	0	0.0	0	0.0	10	100.0	48	68.6
- ปานกลาง	1	50.0	6	50.0	4	40.0	3	23.1	1	100.0	0	0.0	0	0.0	0	0.0	0	0.0	4	40.0	1	100.0	2	100.0	0	0.0	22	31.4
- มาก	0	0.0	0	0.0	0	0.0	0	0.0	0	0.0	0	0.0	0	0.0	0	0.0	0	0.0	0	0.0	0	0.0	0	0.0	0	0.0	0	0.0
รวม	2	100	12	100	10	100	13	100	1	100	9	100	0	0	0	0	0	0	10	100	1	100	2	100	10	100	70	100
7. อื่นๆ																												
ผลกระทบ																												
- ไม่มี	13	100.0	35	100.0	52	100.0	83	100.0	12	100.0	56	100.0	7	100.0	2	100.0	3	100.0	67	100.0	4	100.0	5	100.0	27	100.0	366	100.0
- มี	0	0.0	0	0.0	0	0.0	0	0.0	0	0.0	0	0.0	0	0.0	0	0.0	0	0.0	0	0.0	0	0.0	0	0.0	0	0.0	0	0.0
รวม	13	100	35	100	52	100	83	100	12	100	56	100	7	100	2	100	3	100	67	100	4	100	5	100	27	100	366	100
ระดับผลเสีย																												
- น้อย	0	0.0	0	0.0	0	0.0	0	0.0	0	0.0	0	0.0	0	0.0	0	0.0	0	0.0	0	0.0	0	0.0	0	0.0	0	0.0	0	0.0
- ปานกลาง	0	0.0	0	0.0	0	0.0	0	0.0	0	0.0	0	0.0	0	0.0	0	0.0	0	0.0	0	0.0	0	0.0	0	0.0	0	0.0	0	0.0
- มาก	0	0.0	0	0.0	0	0.0	0	0.0	0	0.0	0	0.0	0	0.0	0	0.0	0	0.0	0	0.0	0	0.0	0	0.0	0	0.0	0	0.0
รวม	0	0	0	0	0	0	0	0	0	0	0	0	0	0	0	0	0	0	0	0	0	0	0	0	0	0	0	0
ผลเสีย																												
1. ผู้คนละออง																												
ผลกระทบ																												

รายละเอียด	ตำบลบางยางพร												ตำบลพนาผาม						ตำบลปลวกแดง		ตำบลเขาไมแก้ว				ตำบลปอหวิน		รวม	
	หมู่ที่ 1 บ้านนาโคก		หมู่ที่ 2 บ้านเนินทรายหัก		หมู่ที่ 3 บ้านนาผาพร		หมู่ที่ 4 บ้านหัวเปาว		หมู่ที่ 5 บ้านวัดลาดหมอน		หมู่ที่ 6 บ้านนาผาพรใหม่		หมู่ที่ 4 บ้านเขามะตุก		หมู่ที่ 7 บ้านวังปลา		หมู่ที่ 8 บ้านเขอยี่ว		หมู่ที่ 4 บ้านวังวัดดิน		หมู่ที่ 4 บ้านเขายี่ไข่น้ำ		หมู่ที่ 5 บ้านคูไทร		หมู่ที่ 7 บ้านหนองกุ่มปลา			
	จำนวน	ร้อยละ	จำนวน	ร้อยละ	จำนวน	ร้อยละ	จำนวน	ร้อยละ	จำนวน	ร้อยละ	จำนวน	ร้อยละ	จำนวน	ร้อยละ	จำนวน	ร้อยละ	จำนวน	ร้อยละ	จำนวน	ร้อยละ	จำนวน	ร้อยละ	จำนวน	ร้อยละ	จำนวน	ร้อยละ	จำนวน	ร้อยละ
2. เสี่ยงตัวรบกวน																												
ผลกระทบ																												
- ไม่มี	13	100.0	35	100.0	52	100.0	83	100.0	12	100.0	55	98.2	7	100.0	2	100.0	3	100.0	63	94.0	3	75.0	4	80.0	27	100.0	359	98.1
- มี	0	0.0	0	0.0	0	0.0	0	0.0	0	0.0	1	1.8	0	0.0	0	0.0	0	0.0	4	6.0	1	25.0	1	20.0	0	0.0	7	1.9
รวม	13	100	35	100	52	100	83	100	12	100	56	100	7	100	2	100	3	100	67	100	4	100	5	100	27	100	366	100
ระดับผลเสีย																												
- น้อย	0	0.0	0	0.0	0	0.0	0	0.0	0	0.0	0	0.0	0	0.0	0	0.0	0	0.0	0	0.0	0	0.0	0	0.0	0	0.0	0	0.0
- ปานกลาง	0	0.0	0	0.0	0	0.0	0	0.0	0	0.0	1	100.0	0	0.0	0	0.0	0	0.0	4	100.0	1	100.0	1	100.0	0	0.0	7	100.0
- มาก	0	0.0	0	0.0	0	0.0	0	0.0	0	0.0	0	0.0	0	0.0	0	0.0	0	0.0	0	0.0	0	0.0	0	0.0	0	0.0	0	0.0
รวม	0	0	0	0	0	0	0	0	0	0	1	100	0	0	0	0	0	0	4	100	1	100	1	100	0	0	7	100
3. น้ำเสีย																												
ผลกระทบ																												
- ไม่มี	13	100.0	35	100.0	52	100.0	83	100.0	12	100.0	55	98.2	7	100.0	2	100.0	3	100.0	63	94.0	3	75.0	4	80.0	27	100.0	359	98.1
- มี	0	0.0	0	0.0	0	0.0	0	0.0	0	0.0	1	1.8	0	0.0	0	0.0	0	0.0	4	6.0	1	25.0	1	20.0	0	0.0	7	1.9
รวม	13	100	35	100	52	100	83	100	12	100	56	100	7	100	2	100	3	100	67	100	4	100	5	100	27	100	366	100
ระดับผลเสีย																												
- น้อย	0	0.0	0	0.0	0	0.0	0	0.0	0	0.0	0	0.0	0	0.0	0	0.0	0	0.0	0	0.0	0	0.0	0	0.0	0	0.0	0	0.0
- ปานกลาง	0	0.0	0	0.0	0	0.0	0	0.0	0	0.0	1	100.0	0	0.0	0	0.0	0	0.0	4	100.0	1	100.0	1	100.0	0	0.0	7	100.0
- มาก	0	0.0	0	0.0	0	0.0	0	0.0	0	0.0	0	0.0	0	0.0	0	0.0	0	0.0	0	0.0	0	0.0	0	0.0	0	0.0	0	0.0
รวม	0	0	0	0	0	0	0	0	0	0	1	100	0	0	0	0	0	0	4	100	1	100	1	100	0	0	7	100
4. กลิ่นเหม็น																												
ผลกระทบ																												
- ไม่มี	13	100.0	35	100.0	52	100.0	83	100.0	12	100.0	55	98.2	6	85.7	2	100.0	3	100.0	61	91.0	3	75.0	4	80.0	26	96.3	355	97.0
- มี	0	0.0	0	0.0	0	0.0	0	0.0	0	0.0	1	1.8	1	14.3	0	0.0	0	0.0	6	9.0	1	25.0	1	20.0	1	3.7	11	3.0
รวม	13	100	35	100	52	100	83	100	12	100	56	100	7	100	2	100	3	100	67	100	4	100	5	100	27	100	366	100
ระดับผลเสีย																												
- น้อย	0	0.0	0	0.0	0	0.0	0	0.0	0	0.0	0	0.0	0	0.0	0	0.0	0	0.0	0	0.0	0	0.0	0	0.0	0	0.0	1	9.1
- ปานกลาง	0	0.0	0	0.0	0	0.0	0	0.0	0	0.0	1	100.0	1	100.0	0	0.0	0	0.0	6	100.0	1	100.0	1	100.0	0	0.0	10	90.9
- มาก	0	0.0	0	0.0	0	0.0	0	0.0	0	0.0	0	0.0	0	0.0	0	0.0	0	0.0	0	0.0	0	0.0	0	0.0	0	0.0	0	0.0
รวม	0	0	0	0	0	0	0	0	0	0	1	100	1	100	0	0	0	0	6	100	1	100	1	100	1	100	11	100
5. เขม่าควัน																												
ผลกระทบ																												
- ไม่มี	13	100.0	35	100.0	41	78.8	83	100.0	12	100.0	55	98.2	7	100.0	2	100.0	3	100.0	61	91.0	3	75.0	4	80.0	27	100.0	346	94.5
- มี	0	0.0	0	0.0	11	21.2	0	0.0	0	0.0	1	1.8	0	0.0	0	0.0	0	0.0	6	9.0	1	25.0	1	20.0	0	0.0	20	5.5
รวม	13	100	35	100	52	100	83	100	12	100	56	100	7	100	2	100	3	100	67	100	4	100	5	100	27	100	366	100
ระดับผลเสีย																												
- น้อย	0	0.0	0	0.0	6	54.5	0	0.0	0	0.0	0	0.0	0	0.0	0	0.0	0	0.0	0	0.0	0	0.0	0	0.0	0	0.0	6	30.0
- ปานกลาง	0	0.0	0	0.0	5	45.5	0	0.0	0	0.0	1	100.0	0	0.0	0	0.0	0	0.0	6	100.0	1	100.0	1	100.0	0	0.0	14	70.0
- มาก	0	0.0	0	0.0	0	0.0	0	0.0	0	0.0	0	0.0	0	0.0	0	0.0	0	0.0	0	0.0	0	0.0	0	0.0	0	0.0	0	0.0
รวม	0	0	0	0	11	100	0	0	0	0	1	100	0	0	0	0	0	0	6	100	1	100	1	100	0	0	20	100
6. มีการแบ่งใช้สาธารณูปโภคและนบริการชุมชน																												
ผลกระทบ																												
- ไม่มี	13	100.0	35	100.0	52	100.0	83	100.0	12	100.0	55	98.2	7	100.0	2	100.0	3	100.0	63	94.0	3	75.0	4	80.0	27	100.0	359	98.1
- มี	0	0.0	0	0.0	0	0.0	0	0.0	0	0.0	1	1.8	0	0.0	0	0.0	0	0.0	4	6.0	1	25.0	1	20.0	0	0.0	7	1.9
รวม	13	100	35	100	52	100	83	100	12	100	56	100	7	100	2	100	3	100	67	100	4	100	5	100	27	100	366	100
ระดับผลเสีย																												
- น้อย	0	0.0	0	0.0	0	0.0	0	0.0	0	0.0	0	0.0	0	0.0	0	0.0	0	0.0	4	100.0	0	0.0	0	0.0	0	0.0	4	57.1
- ปานกลาง	0	0.0	0	0.0	0	0.0	0	0.0	0	0.0	1	100.0	0	0.0	0	0.0	0	0.0	0	0.0	1	100.0	1	100.0	0	0.0	3	42.9
- มาก	0	0.0	0	0.0	0	0.0	0	0.0	0	0.0	0	0.0	0	0.0	0	0.0	0	0.0	0	0.0	0	0.0	0	0.0	0	0.0	0	0.0
รวม	0	0	0	0	0	0	0	0	0	0	1	100	0	0	0	0	0	0	4	100</								

รายละเอียด		ตำบลนายางพรา												ตำบลพนาหินคม						ตำบลปลวกแดง		ตำบลเขาไม้แก้ว				ตำบลปอวัฒน		รวม	
		หมู่ที่ 1 บ้านนาบเคย		หมู่ที่ 2 บ้านเนินสวางค์		หมู่ที่ 3 บ้านนายางพรา		หมู่ที่ 4 บ้านหัวขยวาม		หมู่ที่ 5 บ้านวังศาลม่อน		หมู่ที่ 6 บ้านนายางพราใหม่		หมู่ที่ 7 บ้านเขามะตุล		หมู่ที่ 8 บ้านวังปลา		หมู่ที่ 9 บ้านเขอย 13		หมู่ที่ 4 บ้านวังวัดน		หมู่ที่ 4 บ้านห้วยไผ่น่า		หมู่ที่ 5 บ้านอุไทร		หมู่ที่ 7 บ้านหนองกัมปลา			
		13		35		52		83		12		56		7		2		3		67		4		5		27			
		จำนวน	ร้อยละ	จำนวน	ร้อยละ	จำนวน	ร้อยละ	จำนวน	ร้อยละ	จำนวน	ร้อยละ	จำนวน	ร้อยละ	จำนวน	ร้อยละ	จำนวน	ร้อยละ	จำนวน	ร้อยละ	จำนวน	ร้อยละ	จำนวน	ร้อยละ	จำนวน	ร้อยละ	จำนวน	ร้อยละ		
ระดับผลเสีย																													
- น้อย		0	0.0	0	0.0	0	0.0	0	0.0	0	0.0	0	0.0	0	0.0	0	0.0	0	0.0	4	100.0	0	0.0	0	0.0	0	0.0	4	57.1
- ปานกลาง		0	0.0	0	0.0	0	0.0	0	0.0	0	0.0	1	100.0	0	0.0	0	0.0	0	0.0	0	0.0	1	100.0	1	100.0	0	0.0	3	42.9
- มาก		0	0.0	0	0.0	0	0.0	0	0.0	0	0.0	0	0.0	0	0.0	0	0.0	0	0.0	0	0.0	0	0.0	0	0.0	0	0.0	0	0.0
รวม		0	0	0	0	0	0	0	0	0	0	1	100	0	0	0	0	0	0	4	100	1	100	1	100	0	0	7	100
8. อื่นๆ																													
ผลกระทบ																													
- ไม่มี		13	100.0	35	100.0	52	100.0	83	100.0	12	100.0	56	100.0	7	100.0	2	100.0	3	100.0	67	100.0	4	100.0	5	100.0	27	100.0	366	100.0
- มี		0	0.0	0	0.0	0	0.0	0	0.0	0	0.0	0	0.0	0	0.0	0	0.0	0	0.0	0	0.0	0	0.0	0	0.0	0	0.0	0	0.0
รวม		13	100	35	100	52	100	83	100	12	100	56	100	7	100	2	100	3	100	67	100	4	100	5	100	27	100	366	100
ระดับผลเสีย																													
- น้อย		0	0.0	0	0.0	0	0.0	0	0.0	0	0.0	0	0.0	0	0.0	0	0.0	0	0.0	0	0.0	0	0.0	0	0.0	0	0.0	0	0.0
- ปานกลาง		0	0.0	0	0.0	0	0.0	0	0.0	0	0.0	0	0.0	0	0.0	0	0.0	0	0.0	0	0.0	0	0.0	0	0.0	0	0.0	0	0.0
- มาก		0	0.0	0	0.0	0	0.0	0	0.0	0	0.0	0	0.0	0	0.0	0	0.0	0	0.0	0	0.0	0	0.0	0	0.0	0	0.0	0	0.0
รวม		0	0	0	0	0	0	0	0	0	0	0	0	0	0	0	0	0	0	0	0	0	0	0	0	0	0	0	0
5.3 ความคิดเห็นในภาพรวมของท่านที่มีต่อ บริษัท ไดวะ เมทลส์ แอนด์ ไมนิ่ง (ประเทศไทย) จำกัด ในรอบปีที่ผ่านมาปัจจุบัน																													
- มีผลดีมากกว่าผลเสีย		1	7.7	11	31.4	9	17.3	25	30.1	1	8.3	11	19.6	1	14.3	0	0.0	0	0.0	19	28.4	0	0.0	2	40.0	6	22.2	86	23.5
- มีผลดีพอกๆกับผลเสีย		4	30.8	10	28.6	28	53.8	34	41.0	4	33.3	21	37.5	3	42.9	2	100.0	0	0.0	23	34.3	2	50.0	1	20.0	10	37.0	142	38.8
- มีผลเสียมากกว่าผลดี		1	7.7	2	5.7	0	0.0	0	0.0	1	8.3	0	0.0	0	0.0	0	0.0	0	0.0	0	0.0	0	0.0	1	20.0	0	0.0	5	1.4
- ไม่แสดงความคิดเห็น		7	53.8	12	34.3	15	28.8	24	28.9	6	50.0	24	42.9	3	42.9	0	0.0	3	100.0	25	37.3	2	50.0	1	20.0	11	40.7	133	36.3
รวม		13	100	35	100	52	100	83	100	12	100	56	100	7	100	2	100	3	100	67	100	4	100	5	100	27	100	366	100
5.4 ท่านมีความเชื่อมั่นในการกำกับดูแลด้านสิ่งแวดล้อม บริษัท ไดวะ เมทลส์ แอนด์ ไมนิ่ง (ประเทศไทย) จำกัด หรือไม่																													
- เชื่อมั่น		1	7.7	12	34.3	10	19.2	21	25.3	0	0.0	18	32.1	0	0.0	0	0.0	0	0.0	17	25.4	0	0.0	1	20.0	10	37.0	90	24.6
- เชื่อมั่นพอสมควร		5	38.5	9	25.7	25	48.1	33	39.8	7	58.3	18	32.1	4	57.1	2	100.0	0	0.0	21	31.3	2	50.0	3	60.0	7	25.9	136	37.2
- ไม่เชื่อมั่น		0	0.0	0	0.0	0	0.0	0	0.0	0	0.0	0	0.0	0	0.0	0	0.0	1	33.3	0	0.0	1	25.0	0	0.0	0	0.0	2	0.5
- ไม่แสดงความคิดเห็น		7	53.8	14	40.0	17	32.7	29	34.9	5	41.7	20	35.7	3	42.9	0	0.0	2	66.7	29	43.3	1	25.0	1	20.0	10	37.0	138	37.7
รวม		13	100	35	100	52	100	83	100	12	100	56	100	7	100	2	100	3	100	67	100	4	100	5	100	27	100	366	100
5.5 ข้อเสนอแนะเพิ่มเติม																													
-		0	0.0	0	0.0	0	0.0	0	0.0	0	0.0	0	0.0	0	0.0	0	0.0	0	0.0	0	0.0	0	0.0	0	0.0	0	0.0	0	0.0
-		0	0.0	0	0.0	0	0.0	0	0.0	0	0.0	0	0.0	0	0.0	0	0.0	0	0.0	0	0.0	0	0.0	0	0.0	0	0.0	0	0.0
-		0	0.0	0	0.0	0	0.0	0	0.0	0	0.0	0	0.0	0	0.0	0	0.0	0	0.0	0	0.0	0	0.0	0	0.0	0	0.0	0	0.0
-		0	0.0	0	0.0	0	0.0	0	0.0	0	0.0	0	0.0	0	0.0	0	0.0	0	0.0	0	0.0	0	0.0	0	0.0	0	0.0	0	0.0
รวม		0	0	0	0	0	0	0	0	0	0	0	0	0	0	0	0	0	0	0	0	0	0	0	0	0	0	0	0

ภาคผนวก 38ข

เอกสารรวบรวมข้อมูลสถิติสาเหตุการเจ็บป่วย
จำแนกตามกลุ่มสาเหตุ (21 กลุ่มโรค)
และการเปรียบเทียบย้อนหลัง 5 ปี



ข้อมูลด้านสาธารณสุข

จากการรวบรวมข้อมูลจากหน่วยงานทางด้านสาธารณสุขในพื้นที่ศึกษาในรัศมี 5 กิโลเมตร ประกอบด้วยโรงพยาบาลส่งเสริมสุขภาพตำบลจำนวน 5 แห่ง ได้แก่ โรงพยาบาลส่งเสริมสุขภาพตำบลมาบยางพร โรงพยาบาลส่งเสริมสุขภาพตำบลห้วยปราบ โรงพยาบาลส่งเสริมสุขภาพตำบลพนานิคม โรงพยาบาลส่งเสริมสุขภาพตำบลเขาไม้แก้ว และโรงพยาบาลส่งเสริมสุขภาพตำบลบ้านเขาหิน โดยเปรียบเทียบข้อมูลสถิติสาเหตุการเจ็บป่วยจำแนกตามกลุ่มสาเหตุ (21 กลุ่มโรค) ในช่วงปี 2562 ถึง 2566 ซึ่งในการรวบรวมข้อมูล ปี 2566 นั้น บริษัทสามารถรวบรวมข้อมูล 3 ได้แห่ง สามารถสรุปรายละเอียดดังนี้

1. โรงพยาบาลส่งเสริมสุขภาพตำบลมายางพร

จากการรวบรวมข้อมูลจากสถิติสาเหตุการเจ็บป่วยจำแนกตามกลุ่มสาเหตุ (21 กลุ่มโรค) พบว่าสามลำดับโรคแรกที่พบ คือ โรคระบบหายใจ , โรคระบบย่อยอาหาร รวมโรคในช่องปาก , อาการ/อาการแสดงและสิ่งผิดปกติที่พบได้จากการตรวจทางคลินิกและทางห้องปฏิบัติการที่ไม่สามารถจำแนกโรค และ โรคระบบกล้ามเนื้อ รวมโครงร่างและเนื้อเยื่อเสริมตามลำดับ แสดงรายละเอียดดังตารางที่ 1-1

ตารางที่ 1-1 ตารางสถิติสาเหตุการเจ็บป่วยจำแนกตามกลุ่มสาเหตุ (21 กลุ่มโรค) โรงพยาบาลส่งเสริมสุขภาพตำบลมายางพร

อันดับ	กลุ่มโรค	จำนวนผู้ป่วยจำแนกตามสาเหตุ (21 กลุ่มโรค) /คน					รวม	
		พ.ศ. 2562	พ.ศ. 2563	พ.ศ. 2564	พ.ศ. 2565	พ.ศ. 2566	จำนวน	ร้อยละ
1	โรคติดเชื้อและปรสิต	392	230	187	281	383	1,473	1.43
2	เนื้องอก (รวมมะเร็ง)	65	4	3	10	38	120	0.11
3	โรคเลือดและอวัยวะสร้างเลือดและความผิดปกติเกี่ยวกับภูมิคุ้มกัน	5	9	3	8	18	43	0.04
4	โรคเกี่ยวกับต่อมไร้ท่อ โภชนาการ และเมตาบอลิซึม	1,435	1,326	1,263	697	639	5,360	5.21
5	ภาวะการแปรปรวนทางจิตและพฤติกรรม	115	91	89	243	249	787	0.76
6	โรคระบบประสาท	73	43	63	109	130	418	0.40
7	โรคความรุนแรงประกอบของตา	856	449	379	427	647	2,758	0.268
8	โรคหูและปุ่มกกหู	163	138	94	86	143	624	0.61
9	โรคระบบไหลเวียนเลือด	1,389	1,349	1,413	972	945	6,068	5.90
10	โรคระบบหายใจ	5,863	4,261	2,042	4,656	6,816	23,638	22.99
11	โรคระบบย่อยอาหาร รวมโรคในช่องปาก	3,047	2,811	2,690	3,217	5,203	16,968	16.50
12	โรคผิวหนังและเนื้อเยื่อใต้ผิวหนัง	568	320	334	481	589	2,292	2.23
13	โรคระบบกล้ามเนื้อ รวมโครงร่างและเนื้อเยื่อเสริม	1,976	2,640	2,346	2,292	3,207	12,461	12.12
14	โรคระบบสืบพันธุ์ร่วมปัสสาวะ	441	325	436	434	460	2,096	2.04
15	ภาวะแทรกซ้อนในการตั้งครรภ์ การคลอดและระยะหลังคลอด	21	22	19	47	52	161	0.15
16	การผิดปกติของทารกที่เกิดขึ้นในระยะปริกำเนิด (อายุครรภ์ 22 สัปดาห์ขึ้นไปจนถึง 7 วัน หลังคลอด)	5	2	2	4	1	14	0.013
17	รูปร่างผิดปกติแต่กำเนิดการพิการจนผิดรูปแต่กำเนิดและโครโมโซมผิดปกติ	43	49	39	56	47	234	0.22
18	อาการ/อาการแสดงและสิ่งผิดปกติที่พบได้จากการตรวจทางคลินิกและทางห้องปฏิบัติการที่ไม่สามารถจำแนกโรค	4,968	5,433	4,953	3,100	4,044	22,498	21.88
19	การเป็นพิษ และผลที่ตามมา	0	1	3	0	2	6	0.005
20	อุบัติเหตุจากการขนส่ง และผลที่ตามมา	224	217	195	222	328	1,186	1.15
21	สาเหตุจากภายนอกอื่นๆ ที่ทำให้ป่วย หรือตาย	710	747	720	618	789	3,584	3.5
รวม		22,359	20,467	17,273	17,960	24,730	102,789	100

2. โรงพยาบาลส่งเสริมสุขภาพตำบลห้วยปราบ

จากการรวบรวมข้อมูลจากสถิติสาเหตุการเจ็บป่วยจำแนกตามกลุ่มสาเหตุ (21 กลุ่มโรค) พบว่า สามลำดับโรคแรกที่พบ คือ อาการ/อาการแสดงและสิ่งผิดปกติที่พบได้จากการตรวจทางคลินิกและทางห้องปฏิบัติการที่ไม่สามารถจำแนกโรค , โรคระบบหายใจ และโรคระบบกล้ามเนื้อ รวมโครงร่างและเนื้อเยื่อเสริม ตามลำดับ แสดงรายละเอียดดังตารางที่1-2

ตารางที่ 1-2 ตารางสถิติสาเหตุการเจ็บป่วยจำแนกตามกลุ่มสาเหตุ (21 กลุ่มโรค) โรงพยาบาลส่งเสริมสุขภาพตำบลห้วยปราบ

อันดับ	กลุ่มโรค	จำนวนผู้ป่วยจำแนกตามสาเหตุ (21 กลุ่มโรค) /คน					รวม	
		พ.ศ. 2562	พ.ศ. 2563	พ.ศ. 2564	พ.ศ. 2565	พ.ศ. 2566	จำนวน	ร้อยละ
1	โรคติดเชื้อและปรสิต	78	139	249	226	-	692	4.11
2	เนื้องอก (รวมมะเร็ง)	1	1	0	0	-	2	0.01
3	โรคเลือดและอวัยวะสร้างเลือดและความผิดปกติเกี่ยวกับภูมิคุ้มกัน	2	0	0	0	-	2	0.01
4	โรคเกี่ยวกับต่อมไร้ท่อ โภชนาการ และเมตาบอลิซึม	180	169	172	137	-	658	3.90
5	ภาวะการแปรปรวนทางจิตและพฤติกรรม	6	3	1	3	-	13	0.07
6	โรคระบบประสาท	34	13	4	22	-	73	0.43
7	โรคตาารวมส่วนประกอบของตา	70	118	95	128	-	411	2.44
8	โรคหูและปุ่มกกหู	55	28	25	28	-	136	0.80
9	โรคระบบไหลเวียนเลือด	127	238	208	367	-	940	5.58
10	โรคระบบหายใจ	1,530	1,035	515	1,401	-	4,484	26.65
11	โรคระบบย่อยอาหาร รวมโรคในช่องปาก	114	128	88	104	-	434	2.58
12	โรคผิวหนังและเนื้อเยื่อใต้ผิวหนัง	72	57	33	43	-	205	1.21
13	โรคระบบกล้ามเนื้อ รวมโครงร่างและเนื้อเยื่อเสริม	497	511	515	730	-	2,253	13.4
14	โรคระบบสืบพันธุ์ร่วมปัสสาวะ	19	29	21	27	-	96	0.57
15	ภาวะแทรกซ้อนในการตั้งครรภ์ การคลอดและระยะหลังคลอด	0	0	1	3	-	4	0.02
16	การผิดปกติของทารกที่เกิดขึ้นในระยะปริกำเนิด (อายุครรภ์22สัปดาห์ขึ้นไปจนถึง 7 วัน หลังคลอด)	0	1	0	0	-	1	0.005
17	รูปร่างผิดปกติแต่กำเนิดการพิการจนผิดรูปแต่กำเนิดและโครโมโซมผิดปกติ	0	0	0	0	-	0	0
18	อาการ/อาการแสดงและสิ่งผิดปกติที่พบได้จากการตรวจทางคลินิกและทางห้องปฏิบัติการที่ไม่สามารถจำแนกโรค	1,731	1,720	1,311	1,619	-	6,381	37.93
19	การเป็นพิษ และผลที่ตามมา	0	0	0	0	-	0	0
20	อุบัติเหตุจากการขนส่ง และผลที่ตามมา	10	0	0	1	-	11	0.06
21	สาเหตุจากภายนอกอื่นๆ ที่ทำให้ป่วย หรือตาย	6	9	4	6	-	25	0.14
รวม		4,532	4,199	3,242	4,848	-	16,821	100.00

หมายเหตุ ปี 2566 ไม่ได้รับความอนุเคราะห์จากโรงพยาบาลส่งเสริมสุขภาพตำบลห้วยปราบ

3. โรงพยาบาลส่งเสริมสุขภาพตำบลพนานิคม

จากการรวบรวมข้อมูลจากสถิติสาเหตุการเจ็บป่วยจำแนกตามกลุ่มสาเหตุ (21 กลุ่มโรค) พบว่า สามลำดับโรคแรกที่พบ คือ อาการ/อาการแสดงและสิ่งผิดปกติที่พบได้จากการตรวจทางคลินิกและทางห้องปฏิบัติการที่ไม่สามารถจำแนกโรค โรคระบบหายใจ, โรคผิวหนังและเนื้อเยื่อใต้ผิวหนัง และโรคระบบไหลเวียนเลือด ตามลำดับ แสดงรายละเอียดดังตารางที่ 1-3

ตารางที่ 1-3 ตารางสถิติสาเหตุการเจ็บป่วยจำแนกตามกลุ่มสาเหตุ (21 กลุ่มโรค) โรงพยาบาลส่งเสริมสุขภาพตำบลพนานิคม

อันดับ	กลุ่มโรค	จำนวนผู้ป่วยจำแนกตามสาเหตุ (21 กลุ่มโรค) /คน					รวม	
		พ.ศ. 2562	พ.ศ. 2563	พ.ศ. 2564	พ.ศ. 2565	พ.ศ. 2566	จำนวน	ร้อยละ
1	โรคติดเชื้อและปรสิต	48	28	23	4	12	115	1.29
2	เนื้องอก (รวมมะเร็ง)	0	0	0	0	48	48	0.54
3	โรคเลือดและอวัยวะสร้างเลือดและความผิดปกติเกี่ยวกับภูมิคุ้มกัน	0	0	0	0	0	0	0
4	โรคเกี่ยวกับต่อมไร้ท่อ โภชนาการ และเมตาบอลิซึม	3	4	115	363	421	906	10.2
5	ภาวะการแปรปรวนทางจิตและพฤติกรรม	10	1	0	1	0	12	0.135
6	โรคระบบประสาท	0	1	0	0	0	1	0.011
7	โรคตาารวมส่วนประกอบของตา	87	50	46	40	50	273	3.07
8	โรคหูและปุ่มกกหู	15	10	10	8	5	48	0.54
9	โรคระบบไหลเวียนเลือด	26	13	150	384	422	995	11.2
10	โรคระบบหายใจ	596	338	120	264	350	1,668	18.8
11	โรคระบบย่อยอาหาร รวมโรคในช่องปาก	180	18	65	30	42	335	3.77
12	โรคผิวหนังและเนื้อเยื่อใต้ผิวหนัง	71	174	259	219	307	1,030	11.6
13	โรคระบบกล้ามเนื้อ รวมโครงร่างและเนื้อเยื่อเสริม	126	92	41	61	42	362	4.07
14	โรคระบบสืบพันธุ์ร่วมปัสสาวะ	11	8	16	21	10	66	0.74
15	ภาวะแทรกซ้อนในการตั้งครรภ์ การคลอดและระยะหลังคลอด	0	0	0	0	0	0	0
16	การผิดปกติของทารกที่เกิดขึ้นในระยะปริกำเนิด (อายุครรภ์ 22 สัปดาห์ขึ้นไปจนถึง 7 วัน หลังคลอด)	0	0	0	0	0	0	0
17	รูปร่างผิดปกติแต่กำเนิดการพิการจนผิดรูปแต่กำเนิดและโครโมโซมผิดปกติ	0	0	0	0	0	0	0
18	อาการ/อาการแสดงและสิ่งผิดปกติที่พบได้จากการตรวจทางคลินิกและทางห้องปฏิบัติการที่ไม่สามารถจำแนกโรค	602	561	383	323	498	2,367	26.64
19	การเป็นพิษ และผลที่ตามมา	0	0	1	0	0	1	0.011
20	อุบัติเหตุจากการขนส่ง และผลที่ตามมา	15	27	26	18	25	111	1.25
21	สาเหตุจากภายนอกอื่นๆ ที่ทำให้ป่วย หรือตาย	83	115	131	107	110	546	6.14
รวม		1,873	1,440	1,386	1,843	2,342	8,884	100

4. โรงพยาบาลส่งเสริมสุขภาพตำบลเขาไม้แก้ว

จากการรวบรวมข้อมูลจากสถิติสาเหตุการเจ็บป่วยจำแนกตามกลุ่มสาเหตุ (21 กลุ่มโรค) พบว่า สามลำดับโรคแรกที่เกิดขึ้น คือ โรคระบบย่อยอาหาร รวมโรคในช่องปาก , โรคระบบหายใจ , โรคระบบกล้ามเนื้อ รวมโครงร่างและเนื้อเยื่อเสริมตามลำดับ แสดงรายละเอียดดังตารางที่ 1-4

ตารางที่ 1-4 ตารางสถิติสาเหตุการเจ็บป่วยจำแนกตามกลุ่มสาเหตุ (21 กลุ่มโรค) โรงพยาบาลส่งเสริมสุขภาพตำบลเขาไม้แก้ว

อันดับ	กลุ่มโรค	จำนวนผู้ป่วยจำแนกตามสาเหตุ (21 กลุ่มโรค) /คน					รวม	
		พ.ศ. 2562	พ.ศ. 2563	พ.ศ.2564	พ.ศ.2565	พ.ศ.2566	จำนวน	ร้อยละ
1	โรคติดเชื้อและปรสิต	88	71	60	-	-	219	1.21
2	เนื้องอก (รวมมะเร็ง)	1	1	20	-	-	22	0.12
3	โรคเลือดและอวัยวะสร้างเลือดและความผิดปกติเกี่ยวกับภูมิคุ้มกัน	14	15	2	-	-	31	0.17
4	โรคเกี่ยวกับต่อมไร้ท่อ โภชนาการ และเมตาบอลิซึม	1,753	307	397	-	-	2,457	13.62
5	ภาวะการแปรปรวนทางจิตและพฤติกรรม	51	20	17	-	-	88	0.48
6	โรคระบบประสาท	57	69	76	-	-	202	1.12
7	โรคตามส่วนประกอบของตา	120	145	74	-	-	339	1.87
8	โรคหูและปุ่มกกหู	93	191	163	-	-	447	2.47
9	โรคระบบไหลเวียนเลือด	1,804	137	279	-	-	2,220	19.20
10	โรคระบบหายใจ	1,432	1,142	519	-	-	3,093	17.14
11	โรคระบบย่อยอาหาร รวมโรคในช่องปาก	764	633	559	-	-	1,956	10.84
12	โรคผิวหนังและเนื้อเยื่อใต้ผิวหนัง	411	370	293	-	-	1,074	6.00
13	โรคระบบกล้ามเนื้อ รวมโครงร่างและเนื้อเยื่อเสริม	803	487	408	-	-	1,698	9.41
14	โรคระบบสืบพันธุ์ร่วมปัสสาวะ	193	66	91	-	-	350	1.94
15	ภาวะแทรกซ้อนในการตั้งครรภ์ การคลอดและระยะหลังคลอด	5	2	0	-	-	7	0.04
16	การผิดปกติของทารกที่เกิดขึ้นในระยะปริกำเนิด (อายุครรภ์ 22 สัปดาห์ขึ้นไปจนถึง 7 วัน หลังคลอด)	0	0	0	-	-	0	0
17	รูปร่างผิดปกติแต่กำเนิดการพิการจนผิดรูปแต่กำเนิดและโครโมโซมผิดปกติ	5	7	13	-	-	25	0.13
18	อาการ/อาการแสดงและสิ่งผิดปกติที่พบได้จากการตรวจทางคลินิกและทางห้องปฏิบัติการที่ไม่สามารถจำแนกโรค	826	993	399	-	-	2,218	12.29
19	การเป็นพิษ และผลที่ตามมา	0	0	0	-	-	0	0
20	อุบัติเหตุจากการขนส่ง และผลที่ตามมา	28	27	16	-	-	71	0.40
21	สาเหตุจากภายนอกอื่นๆ ที่ทำให้ป่วย หรือตาย	96	107	74	-	-	277	1.53
รวม		8,544	4,790	3,460	-	-	16,794	100

หมายเหตุ ปี 2565-2566 ไม่ได้รับความอนุเคราะห์จากโรงพยาบาลส่งเสริมสุขภาพตำบลเขาไม้แก้ว

5. โรงพยาบาลส่งเสริมสุขภาพตำบลบ้านเขาหิน

จากการรวบรวมข้อมูลจากสถิติสาเหตุการเจ็บป่วยจำแนกตามกลุ่มสาเหตุ (21 กลุ่มโรค) พบว่า สามลำดับโรคแรกที่เกิดขึ้น คือ โรคเกี่ยวกับต่อมไทรอยด์ โภชนาการ และเมตาบอลิซึม , โรคระบบไหลเวียนเลือด , และอาการ/อาการแสดงและสิ่งผิดปกติที่พบได้จากการตรวจทางคลินิกและทางห้องปฏิบัติการที่ไม่สามารถจำแนกโรค และ ตามลำดับ แสดงรายละเอียดดังตารางที่ 1-5

ตารางที่ 1-5 ตารางสถิติสาเหตุการเจ็บป่วยจำแนกตามกลุ่มสาเหตุ (21 กลุ่มโรค) โรงพยาบาลส่งเสริมสุขภาพตำบลบ้านเขาหิน

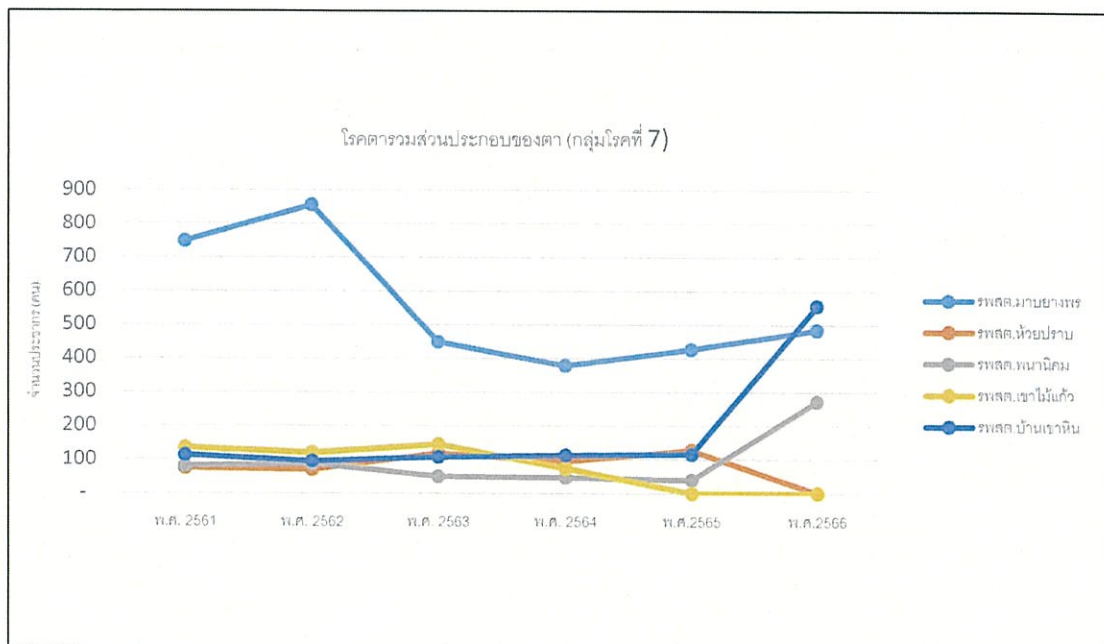
อันดับ	กลุ่มโรค	จำนวนผู้ป่วยจำแนกตามสาเหตุ (21 กลุ่มโรค) /คน					รวม	
		พ.ศ. 2562	พ.ศ. 2563	พ.ศ. 2564	พ.ศ. 2565	พ.ศ. 2566	จำนวน	ร้อยละ
1	โรคติดเชื้อและปรสิต	301	270	265	235	193	1,273	3.08
2	เนื้องอก (รวมมะเร็ง)	0	11	11	8	2	32	0.77
3	โรคเลือดและอวัยวะสร้างเลือดและความผิดปกติเกี่ยวกับภูมิคุ้มกัน	53	5	7	12	13	90	0.21
4	โรคเกี่ยวกับต่อมไทรอยด์ โภชนาการ และเมตาบอลิซึม	1,692	841	1,208	2,412	2,599	8,752	21.23
5	ภาวะการแปรปรวนทางจิตและพฤติกรรม	24	13	18	19	26	100	0.24
6	โรคระบบประสาท	9	25	30	11	30	105	0.25
7	โรคตามส่วนประกอบของตา	95	107	113	116	125	556	1.34
8	โรคหูและปุ่มกกหู	15	38	31	26	18	128	0.31
9	โรคระบบไหลเวียนเลือด	2,818	1,034	1,040	1,751	1,991	8,634	20.94
10	โรคระบบหายใจ	2,008	1,345	725	1,405	1,805	6,568	15.9
11	โรคระบบย่อยอาหาร รวมโรคในช่องปาก	617	657	475	480	498	2,727	6.61
12	โรคผิวหนังและเนื้อเยื่อใต้ผิวหนัง	209	224	197	158	140	928	2.25
13	โรคระบบกล้ามเนื้อ รวมโครงร่างและเนื้อเยื่อเสริม	600	451	419	429	498	2,397	5.81
14	โรคระบบสืบพันธุ์รวมปัสสาวะ	67	77	92	88	80	404	0.98
15	ภาวะแทรกซ้อนในการตั้งครรภ์ การคลอดและระยะหลังคลอด	10	2	6	1	1	20	0.048
16	การผิดปกติของทารกที่เกิดขึ้นในระยะปริกำเนิด (อายุครรภ์ 22 สัปดาห์ขึ้นไปจนถึง 7 วัน หลังคลอด)	1	0	0	0	1	2	0.004
17	รูปร่างผิดปกติแต่กำเนิดการพิการจนผิดรูปแต่กำเนิดและโครโมโซมผิดปกติ	1	0	1	2	0	4	0.009
18	อาการ/อาการแสดงและสิ่งผิดปกติที่พบได้จากการตรวจทางคลินิกและทางห้องปฏิบัติการที่ไม่สามารถจำแนกโรค	1,345	2,098	1,669	1,748	895	7,755	18.81
19	การเป็นพิษ และผลที่ตามมา	0	0	0	1	1	2	0.0048
20	อุบัติเหตุจากการขนส่ง และผลที่ตามมา	32	24	33	24	15	128	0.31
21	สาเหตุจากภายนอกอื่นๆ ที่ทำให้ป่วย หรือตาย	130	131	151	115	84	611	1.48
รวม		10,036	7,353	6,491	9,041	8,295	41,216	100

การวิเคราะห์แนวโน้มของโรคที่อาจจะเพิ่มขึ้นจากการดำเนินโครงการ จะพิจารณาในกลุ่มโรคที่มีการป่วยสูงร่วมกับปัจจัยเสี่ยงที่เกิดขึ้นจากโครงการ ซึ่งการดำเนินงานของโครงการอาจก่อให้เกิดผลกระทบต่อสุขภาพของประชาชน จึงรวบรวมข้อมูลจำนวนครั้งของผู้ป่วยในแต่ละช่วง เพื่อให้เปรียบเทียบแนวโน้มได้ชัดเจนมากยิ่งขึ้น โดยสามารถสรุปแสดงรายละเอียดดังนี้

ปัจจัยที่อาจส่งผลกระทบต่อสุขภาพ	โรคที่อาจเกิดเพิ่มขึ้นจากการดำเนินโครงการ
1. มลสารทางอากาศ ได้แก่ - ฝุ่นละออง (TSP,PM-10) - ก๊าซไนโตรเจนไดออกไซด์ (NO ₂) - ก๊าซซัลเฟอร์ไดออกไซด์ (SO ₂)	- โรคตาารวมส่วนประกอบของตา (กลุ่มโรคที่ 7) - โรคระบบหายใจ (กลุ่มโรคที่ 10) - โรคผิวหนังและเนื้อเยื่อใต้ผิวหนัง (กลุ่มโรคที่ 12)
2. การคมนาคมขนส่ง	- อุบัติเหตุจากการขนส่งและผลที่ตามมา (กลุ่มโรคที่ 20)
3. ความวิตกกังวลต่อโครงการ	- ภาวะการแปรปรวนทางจิตและพฤติกรรม (กลุ่มโรคที่ 5)

1. โรคตาารวมส่วนประกอบของตา (กลุ่มโรคที่ 7)

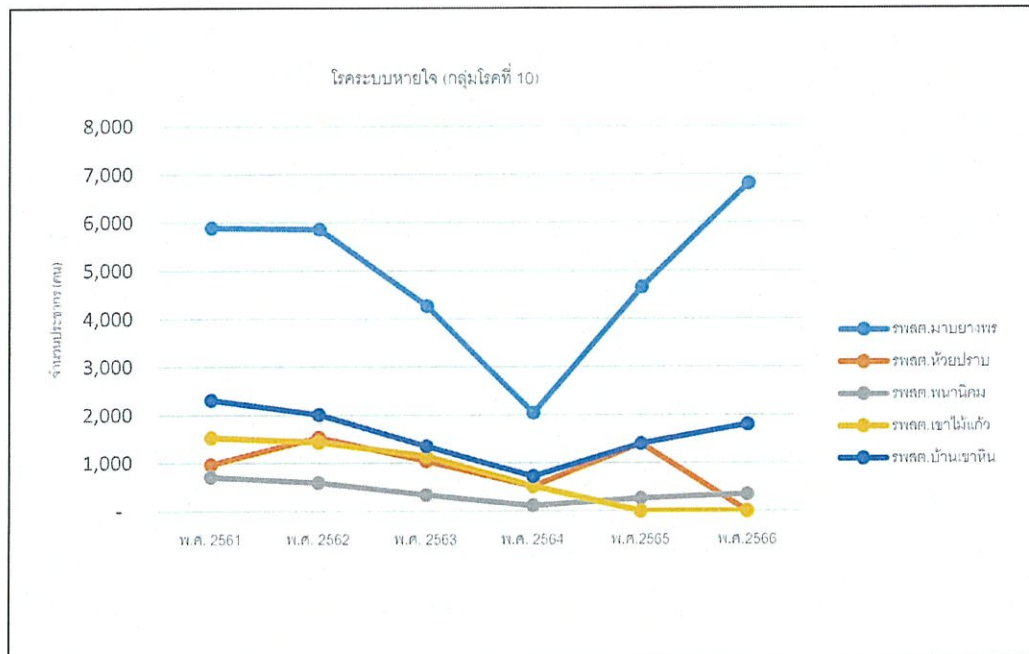
ในปี พ.ศ. 2562-2566 พบว่า จำนวนครั้งของการป่วยด้วยโรคตาารวมส่วนประกอบของตาของโรงพยาบาลส่งเสริมสุขภาพตำบล มีแนวโน้มเพิ่มขึ้นทุกโรงพยาบาลส่งเสริมสุขภาพตำบล และพบอัตราของการป่วยด้วยโรคตาารวมส่วนประกอบของตาสูงที่สุดคือโรงพยาบาลส่งเสริมสุขภาพตำบล รองลงมาคือ โรงพยาบาลส่งเสริมสุขภาพตำบลห้วยปราบ แสดงรายละเอียดดังรูปที่ 1-1



รูปที่ 1-1 อัตราการป่วยด้วยโรคตาารวมส่วนประกอบของตา (กลุ่มโรคที่ 7)

2. โรคระบบหายใจ (กลุ่มโรคที่ 10)

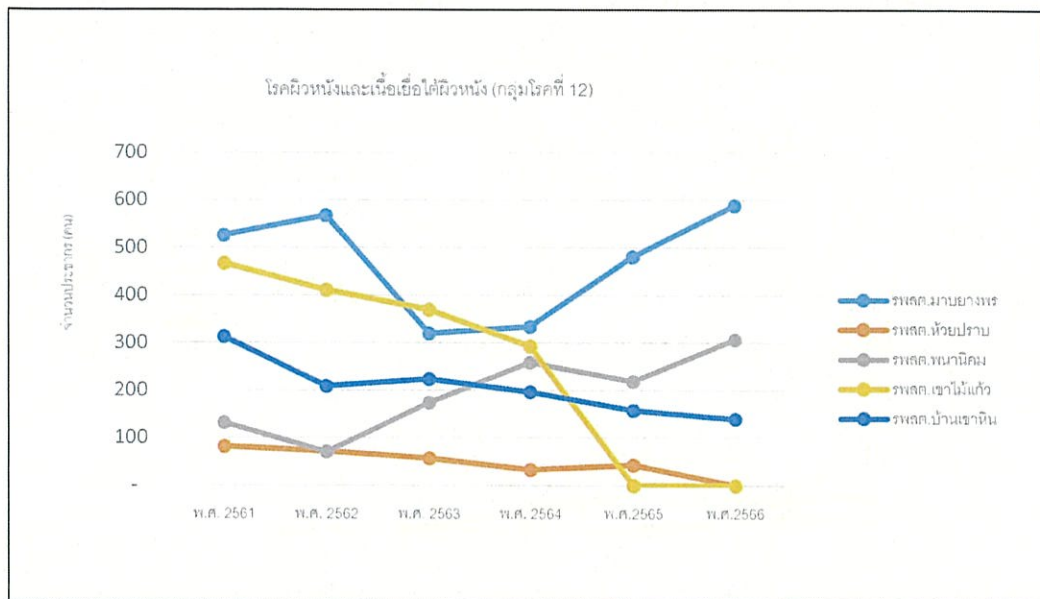
ในปี พ.ศ. 2562-2566 พบว่า จำนวนครั้งของการป่วยด้วยโรคระบบหายใจของโรงพยาบาลส่งเสริมสุขภาพตำบลส่วนใหญ่มีแนวโน้มใกล้เคียงกัน ซึ่งโรงพยาบาลส่งเสริมสุขภาพตำบล ทุกตำบล มีแนวโน้มสูงขึ้น และพบอัตราของการป่วยด้วยโรคระบบหายใจสูงที่สุดคือ โรงพยาบาลส่งเสริมสุขภาพตำบลมาบยางพร และรองลงมาคือ โรงพยาบาลส่งเสริมสุขภาพตำบลบ้านเขาหิน แสดงรายละเอียดดังรูปที่ 1-2



รูปที่ 1-2 อัตราการป่วยด้วยโรคระบบหายใจ (กลุ่มโรคที่ 10)

3. โรคผิวหนังและเนื้อเยื่อใต้ผิวหนัง (กลุ่มโรคที่ 12)

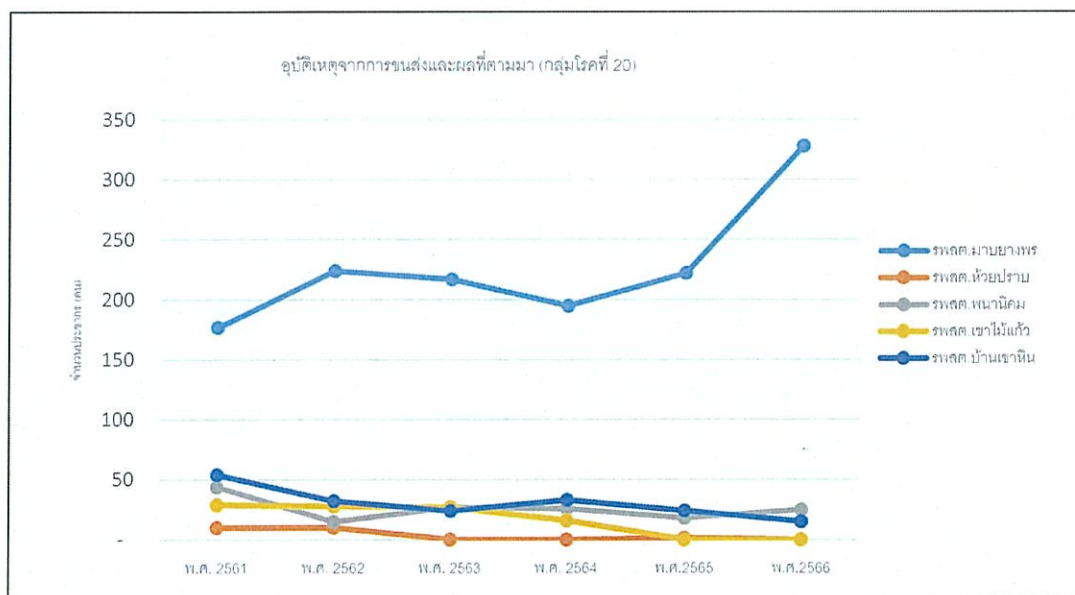
ในปี พ.ศ. 2562-2566 พบว่า จำนวนครั้งของการป่วยด้วยโรคผิวหนังและเนื้อเยื่อใต้ผิวหนังของโรงพยาบาลส่งเสริมสุขภาพตำบลส่วนใหญ่มีแนวโน้มคงเพิ่มขึ้น ยกเว้นโรงพยาบาลส่งเสริมสุขภาพตำบลพนานิคมที่มีจำนวนลดลงจากปีก่อน และพบอัตราของการป่วยโรคผิวหนังและเนื้อเยื่อใต้ผิวหนังสูงที่สุดคือโรงพยาบาลส่งเสริมสุขภาพตำบลมาบยางพร รองลงมาคือโรงพยาบาลส่งเสริมสุขภาพตำบลบ้านเขาหิน แสดงรายละเอียดดังรูปที่ 1-3



รูปที่ 1-3 อัตราการป่วยด้วยโรคผิวหนังและเนื้อเยื่อใต้ผิวหนัง (กลุ่มโรคที่ 12)

4. อุบัติเหตุจากการขนส่งและผลที่ตามมา (กลุ่มโรคที่ 20)

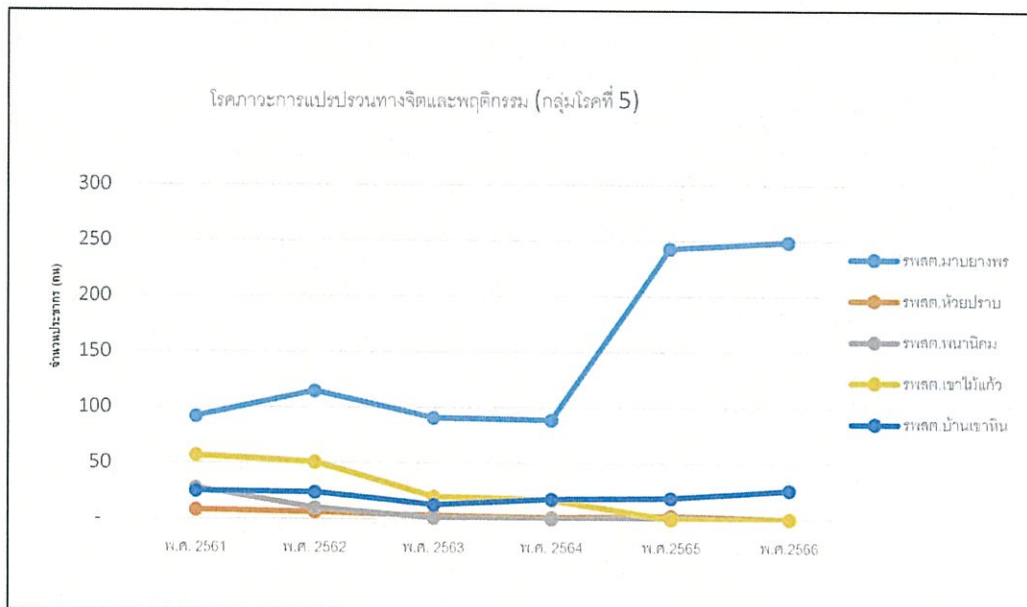
ในปี พ.ศ. 2562-2566 พบว่า จำนวนครั้งของการเกิดอุบัติเหตุจากการขนส่งและผลที่ตามมาของโรงพยาบาลส่งเสริมสุขภาพตำบลส่วนใหญ่มีแนวโน้มเพิ่มขึ้น ยกเว้นโรงพยาบาลส่งเสริมสุขภาพตำบลบ้านเขาหินที่มีจำนวนลดลงจากปีก่อน และพบอัตราของการเกิดอุบัติเหตุจากการขนส่งและผลที่ตามมาสูงที่สุดคือโรงพยาบาลส่งเสริมสุขภาพตำบลมายางพร รองลงมาคือ โรงพยาบาลส่งเสริมสุขภาพตำบลพนานิคม แสดงรายละเอียดดังรูปที่ 1-4



รูปที่ 1-4 อัตราการป่วยด้วยอุบัติเหตุจากการขนส่งและผลที่ตามมา (กลุ่มโรคที่ 20)

5. ภาวะการแปรปรวนทางจิตและพฤติกรรม (กลุ่มโรคที่ 5)


ในปี พ.ศ. 2562-2566 พบว่า จำนวนครั้งของการป่วยด้วยโรคภาวะการแปรปรวนทางจิตและพฤติกรรมของโรงพยาบาลส่งเสริมสุขภาพตำบลส่วนใหญ่มีแนวโน้มคงที่ ยกเว้นโรงพยาบาลส่งเสริมสุขภาพตำบลมาบยางพรที่มีจำนวนเพิ่มมากขึ้นจากปีก่อน และพบอัตราของการป่วยด้วยโรคภาวะการแปรปรวนทางจิตและพฤติกรรมสูงที่สุด รองลงมาคือโรงพยาบาลส่งเสริมสุขภาพตำบลบ้านเขาหิน แสดงรายละเอียดดังรูปที่ 1-5



รูปที่ 1-5 อัตราการป่วยด้วยภาวะการแปรปรวนทางจิตและพฤติกรรม (กลุ่มโรคที่ 5)

ภาคผนวก 39ข

เอกสารแจ้งจำนวนและช่วงอายุของแรงงาน
ภายในพื้นที่โครงการ



วันที่ 17 กรกฎาคม 2567

เรียน ผู้อำนวยการโรงพยาบาลปลวกแดง

เรื่อง แจ้งรายละเอียดจำนวนแรงงานรวมถึงช่วงอายุแรงงานในพื้นที่โครงการโรงงานผลิตสังกะสีแห่ง สังกะสีผสม และ ลวดสังกะสี ของบริษัทโดวะ เมทัลส์ แอนด์ ไมนิ่ง (ประเทศไทย) จำกัด

ด้วยบริษัท โดวะ เมทัลส์ แอนด์ ไมนิ่ง (ประเทศไทย) จำกัด เป็นผู้ผลิตสังกะสีแปรรูป ได้แก่ สังกะสีแท่ง สังกะสีผสม และลวดสังกะสี บริษัทฯตั้งอยู่เลขที่ 7/395 หมู่ 6 นิคมอุตสาหกรรมอมตะซิตี้ (ระยอง) ต.มาบยางพร อ.ปลวกแดง จ.ระยอง 21140

ปัจจุบันบริษัทมีแรงงานทั้งหมด จำนวน 40 ท่าน โดยแบ่งออกเป็นช่วงอายุ ดังนี้

ช่วงอายุ	จำนวน
อายุน้อยกว่า 20 ปี มีทั้งหมด	
อายุตั้งแต่ 20 ปี ถึง 29 ปี	15 ท่าน
อายุตั้งแต่ 30 ปี ถึง 39 ปี	18 ท่าน
อายุตั้งแต่ 40 ปีขึ้นไป	7 ท่าน

ดังนั้นเพื่อให้เกิดประโยชน์ในการวางแผนการปฏิบัติงานด้านสุขภาพของหน่วยงานสาธารณสุขพื้นที่ ทางบริษัทจึงขอส่งข้อมูลให้กับโรงพยาบาลปลวกแดง

จึงเรียนมาเพื่อโปรดทราบ

ขอแสดงความนับถือ



กรรมการผู้จัดการ

บริษัท โดวะ เมทัลส์ แอนด์ ไมนิ่ง (ประเทศไทย) จำกัด

เจ้าพนักงานธุรการ ชำนาญงาน

๑๗ ก.ค. ๒๕๖๗

DOWA METALS & MINING (THAILAND) CO., LTD.

7/395 Moo.6, Amata City Industrial Estate (Rayong) Mabyangporm, Phluakdaeng, Rayong 21140

Tel 033-010714 and 033-017647 Fax. 033-017648

วันที่ 17 กรกฎาคม 2567

เรียน ผู้อำนวยการโรงพยาบาลส่งเสริมสุขภาพพนานิคม

เรื่อง แจ้งรายละเอียดจำนวนแรงงานรวมถึงช่วงอายุแรงงานในพื้นที่โครงการโรงงานผลิตสังกะสีแท่ง สังกะสีผสม และ ลวดสังกะสี ของบริษัทโดวะ เมทัลส์ แอนด์ ไมนิ่ง (ประเทศไทย) จำกัด

ด้วยบริษัท โดวะ เมทัลส์ แอนด์ ไมนิ่ง (ประเทศไทย) จำกัด เป็นผู้ผลิตสังกะสีแปรรูป ได้แก่ สังกะสีแท่ง สังกะสีผสม และลวดสังกะสี บริษัทฯตั้งอยู่เลขที่ 7/395 หมู่ 6 นิคมอุตสาหกรรมอมตะซิตี้ (ระยอง) ต.มาบยางพร อ.ปลวกแดง จ.ระยอง 21140

ปัจจุบันบริษัทมีแรงงานทั้งหมด จำนวน 40 ท่าน โดยแบ่งออกเป็นช่วงอายุ ดังนี้

ช่วงอายุ	จำนวน
อายุน้อยกว่า 20 ปี มีทั้งหมด	
อายุตั้งแต่ 20 ปี ถึง 29 ปี	15 ท่าน
อายุตั้งแต่ 30 ปี ถึง 39 ปี	18 ท่าน
อายุตั้งแต่ 40 ปีขึ้นไป	7 ท่าน

ดังนั้นเพื่อให้เกิดประโยชน์ในการวางแผนการปฏิบัติงานด้านสุขภาพของหน่วยงานสาธารณสุขพื้นที่ ทางบริษัทจึงขอส่งข้อมูลให้กับ โรงพยาบาลส่งเสริมสุขภาพพนานิคม

จึงเรียนมาเพื่อโปรดทราบ

ขอแสดงความนับถือ



17 ก.ค. 2567

กรรมการผู้จัดการ

บริษัท โดวะ เมทัลส์ แอนด์ ไมนิ่ง (ประเทศไทย) จำกัด

DOWA METALS & MINING (THAILAND) CO., LTD.

7/395 Moo.6, Amata City Industrial Estate (Rayong) Mabyangporn, Pluakdaeng, Rayong 21140

Tel 033-010714 and 033-017647 Fax. 033-017648

วันที่ 17 กรกฎาคม 2567

เรียน ผู้อำนวยการโรงพยาบาลส่งเสริมสุขภาพเขาไม้แก้ว

เรื่อง แจ้งรายละเอียดจำนวนแรงงานรวมถึงช่วงอายุแรงงานในพื้นที่โครงการโรงงานผลิตสังกะสีแห่ง สังกะสีผสม และ ลวด
สังกะสี ของบริษัทโดวะ เมทัลส์ แอนด์ ไมนิ่ง (ประเทศไทย) จำกัด

ด้วยบริษัท โดวะ เมทัลส์ แอนด์ ไมนิ่ง (ประเทศไทย) จำกัด เป็นผู้ผลิตสังกะสีแปรรูป ได้แก่ สังกะสีแท่ง สังกะสีผสม
และลวดสังกะสี บริษัทฯตั้งอยู่เลขที่ 7/395 หมู่ 6 นิคมอุตสาหกรรมอมตะซิตี้ (ระยอง) ต.มาบยางพร อ.ปลวกแดง จ.ระยอง
21140


ปัจจุบันบริษัทมีแรงงานทั้งหมด จำนวน 40 ท่าน โดยแบ่งออกเป็นช่วงอายุ ดังนี้

ช่วงอายุ	จำนวน
อายุน้อยกว่า 20 ปี มีทั้งหมด	
อายุตั้งแต่ 20 ปี ถึง 29 ปี	15 ท่าน
อายุตั้งแต่ 30 ปี ถึง 39 ปี	18 ท่าน
อายุตั้งแต่ 40 ปี ขึ้นไป	7 ท่าน

ดังนั้นเพื่อให้เกิดประโยชน์ในการวางแผนการปฏิบัติงานด้านสุขภาพของหน่วยงานสาธารณสุขพื้นที่ ทางบริษัทจึงขอส่งข้อมูล
ให้กับ โรงพยาบาลส่งเสริมสุขภาพเขาไม้แก้ว

จึงเรียนมาเพื่อโปรดทราบ

ขอแสดงความนับถือ



กรรมการผู้จัดการ

บริษัท โดวะ เมทัลส์ แอนด์ ไมนิ่ง (ประเทศไทย) จำกัด



17/7/67

DOWA METALS & MINING (THAILAND) CO., LTD.

7/395 Moo.6, Amata City Industrial Estate (Rayong) Mabyangporn, Pluakdaeng, Rayong 21140

Tel 033-010714 and 033-017647 Fax. 033-017648

วันที่ 17 กรกฎาคม 2567

เรียน ผู้อำนวยการโรงพยาบาลส่งเสริมสุขภาพบ้านเขาหิน

เรื่อง แจ้งรายละเอียดจำนวนแรงงานรวมถึงช่วงอายุแรงงานในพื้นที่โครงการโรงงานผลิตสังกะสีแห่ง สังกะสีผสม และ ลวด
สังกะสี ของบริษัทโดวะ เมทัลส์ แอนด์ ไมนิ่ง (ประเทศไทย) จำกัด

ด้วยบริษัท โดวะ เมทัลส์ แอนด์ ไมนิ่ง (ประเทศไทย) จำกัด เป็นผู้ผลิตสังกะสีแปรรูป ได้แก่ สังกะสีแท่ง สังกะสีผสม
และลวดสังกะสี บริษัทฯตั้งอยู่เลขที่ 7/395 หมู่ 6 นิคมอุตสาหกรรมอมตะซิตี้ (ระยอง) ต.มาบยางพร อ.ปลวกแดง จ.ระยอง
21140


ปัจจุบันบริษัทมีแรงงานทั้งหมด จำนวน 40 ท่าน โดยแบ่งออกเป็นช่วงอายุ ดังนี้

ช่วงอายุ	จำนวน
อายุน้อยกว่า 20 ปี มีทั้งหมด	
อายุตั้งแต่ 20 ปี ถึง 29 ปี	15 ท่าน
อายุตั้งแต่ 30 ปี ถึง 39 ปี	18 ท่าน
อายุตั้งแต่ 40 ปีขึ้นไป	7 ท่าน

ดังนั้นเพื่อให้เกิดประโยชน์ในการวางแผนการปฏิบัติงานด้านสุขภาพของหน่วยงานสาธารณสุขพื้นที่ ทางบริษัทจึงขอส่งข้อมูล
ให้กับ โรงพยาบาลส่งเสริมสุขภาพบ้านเขาหิน

จึงเรียนมาเพื่อโปรดทราบ

ขอแสดงความนับถือ



17/7/67

กรรมการผู้จัดการ

บริษัท โดวะ เมทัลส์ แอนด์ ไมนิ่ง (ประเทศไทย) จำกัด

DOWA METALS & MINING (THAILAND) CO., LTD.

7/395 Moo.6, Amata City Industrial Estate (Rayong) Mabyangporm, Pluakdaeng, Rayong 21140

Tel 033-010714 and 033-017647 Fax. 033-017648

วันที่ 17 กรกฎาคม 2567

เรียน ผู้อำนวยการโรงพยาบาลส่งเสริมสุขภาพมาบยางพร

เรื่อง แจ้งรายละเอียดจำนวนแรงงานรวมถึงช่วงอายุแรงงานในพื้นที่โครงการโรงงานผลิตสังกะสีแห่ง สังกะสีผสม และ ลวด
สังกะสี ของบริษัทโดวะ เมทัลส์ แอนด์ ไมนิ่ง (ประเทศไทย) จำกัด

ด้วยบริษัท โดวะ เมทัลส์ แอนด์ ไมนิ่ง (ประเทศไทย) จำกัด เป็นผู้ผลิตสังกะสีแปรรูป ได้แก่ สังกะสีแท่ง สังกะสีผสม
และลวดสังกะสี บริษัทฯตั้งอยู่เลขที่ 7/395 หมู่ 6 นิคมอุตสาหกรรมอมตะซิตี้ (ระยอง) ต.มาบยางพร อ.ปลวกแดง จ.ระยอง
21140


ปัจจุบันบริษัทมีแรงงานทั้งหมด จำนวน 40 ท่าน โดยแบ่งออกเป็นช่วงอายุ ดังนี้

ช่วงอายุ	จำนวน
อายุน้อยกว่า 20 ปี มีทั้งหมด	
อายุตั้งแต่ 20 ปี ถึง 29 ปี	15 ท่าน
อายุตั้งแต่ 30 ปี ถึง 39 ปี	18 ท่าน
อายุตั้งแต่ 40 ปีขึ้นไป	7 ท่าน

ดังนั้นเพื่อให้เกิดประโยชน์ในการวางแผนการปฏิบัติงานด้านสุขภาพของหน่วยงานสาธารณสุขพื้นที่ ทางบริษัทจึงขอส่งข้อมูล
ให้กับ โรงพยาบาลส่งเสริมสุขภาพมาบยางพร

จึงเรียนมาเพื่อโปรดทราบ

ขอแสดงความนับถือ



กรรมการผู้จัดการ

038-891599

บริษัท โดวะ เมทัลส์ แอนด์ ไมนิ่ง (ประเทศไทย) จำกัด

DOWA METALS & MINING (THAILAND) CO., LTD.

7/395 Moo.6, Amata City Industrial Estate (Rayong) Mabyangporn, Pluakdaeng, Rayong 21140

Tel 033-010714 and 033-017647 Fax. 033-017648

ภาคผนวก 40ข

แผนปฏิบัติการกรณีฉุกเฉิน และการซ้อมแผนฉุกเฉิน
ประจำปี 2566

TOP SECRET

CONFIDENTIAL

CONFIDENTIAL

DOWA Dowa metals & mining (thailand) co., ltd		บันทึกการฝึกซ้อม อพยพหนีไฟ ประจำปี 2566		
เวลา		สถานที่	สถานการณ์	บทสนทนา
17.15	2 นาที	จุดเกิดเหตุ เพลิงไหม้		
17.17	1 นาที	การแจ้งเหตุ เพลิงไหม้		
17.18	2 นาที	อพยพหนีไฟ		
17.20	3 นาที	โต้ตอบเหตุ ฉุกเฉิน		
17.23	1 นาที			
17.24	3 นาที			
17.27	1 นาที			
17.28	5 นาที			
17.33	5 นาที			
17.38	1 นาที	เพลิงสงบ		
17.39	1 นาที			
17.40	1 นาที			

DOWA

DOWA METALS & MINING (THAILAND) CO., LTD.

บริษัท โดวะ เมทัลส์ แอนด์ ไมนิ่ง (ประเทศไทย) จำกัด

7/395 MOO 6 AMATA CITY INDUSTRIAL ESTATE (RAYONG), MABYANGPORN, PLUAKDAEND, RAYONG 21140

7/395 หมู่ 6 นิคมอุตสาหกรรมอมตะซิตี้ (ระยอง) ต.มาบยางพร อ.ปลวกแดง จ.ระยอง 21140

ที่ DMMT-SHE2566/046

วันที่ 28 ธันวาคม พ.ศ. 2566

เรื่อง นำส่งรายงานการฝึกอบรมดับเพลิงขั้นต้น และรายงานการฝึกซ้อมอพยพหนีไฟประจำปี 2566

เรียน สวัสดิการและคุ้มครองแรงงาน จังหวัดระยอง

สิ่งที่แนบมาด้วย 1.รายงานการฝึกอบรมดับเพลิงขั้นต้น ประจำปี 2566

2.รายงานการฝึกซ้อมอพยพหนีไฟ ประจำปี 2566

ด้วย บริษัท โดวะ เมทัลส์ แอนด์ ไมนิ่ง (ประเทศไทย) จำกัด สำนักงานตั้งอยู่เลขที่ 7/395 หมู่ 6 นิคมอุตสาหกรรมอมตะซิตี้ (ระยอง) ต.มาบยางพร อ.ปลวกแดง จ.ระยอง 21140 เป็นผู้ประกอบกิจการ ผลิตแท่งสังกะสีบริสุทธิ์หรือแท่งสังกะสีผสม ลวดสังกะสีบริสุทธิ์หรือลวดสังกะสีผสม และเศษสังกะสี รหัสไปรษณีย์ 20110 โทรศัพท์ 033-143-470-2 ปัจจุบันมีลูกจ้างทั้งหมด 46 คน เป็นชาย 38 คน หญิง 8 คน ซึ่งบริษัทฯ ได้ดำเนินการจัดฝึกอบรมดับเพลิงขั้นต้น และการฝึกซ้อมอพยพหนีไฟ ประจำปี 2566 แล้วเสร็จ เมื่อวันที่ 1 ธันวาคม พ.ศ.2566

ดังนั้น บริษัท โดวะ เมทัลส์ แอนด์ ไมนิ่ง (ประเทศไทย) จำกัด จึงขอ นำส่ง รายงานการฝึกอบรมดับเพลิงขั้นต้น และรายงานการฝึกซ้อมอพยพหนีไฟประจำปี 2566 ตามเอกสารแนบ

จึงเรียนมาเพื่อโปรดพิจารณา

ขอแสดงความนับถือ



ประธานกรรมการบริษัท

ผู้ประสานงาน : [Redacted]

Environmental & Safety part

โทร.033-010714 , 033-017647 #202

โทรสาร.033-017648

รายงานผลการฝึกซ้อมดับเพลิงและฝึกซ้อมอพยพหนีไฟ

(สำหรับหน่วยงานที่ได้รับใบอนุญาตเท่านั้น)

ชื่อหน่วยงานที่ได้รับการขึ้นใบอนุญาต..... องค์การบริหารส่วนตำบลเขาคันทรง.....

หมายเลขใบอนุญาต..... ๐๑๐๒-๐๒-๒๕๖๕-๐๐๑๓..... หมดยุ..... ๒๑ มิถุนายน ๒๕๖๘.....

อ้างอิงหนังสือแจ้งการฝึกอบรม เลขที่..... -..... ลงวันที่ ๑๑ พฤศจิกายน ๒๕๖๖.....

ส่วนที่ ๑ รายงานการฝึกอบรม

๑. ข้อมูลสถานประกอบกิจการที่เข้ารับการฝึกอบรม

ชื่อสถานประกอบกิจการ..... บริษัท โดวะ เมทัลส์ แอนด์ ไมนิ่ง (ประเทศไทย) จำกัด.....

ประเภทกิจการ..... ผลิต นำเข้า ส่งออก จำหน่าย แ่่งสังกะสีบริสุทธิ์.....

เลขที่..... ๗/๓๙๕ หมู่ที่..... ๖..... ตำบล..... มายางพร..... อำเภอ..... ปลวกแดง..... จังหวัด..... ระยอง.....

โทรศัพท์..... -..... โทรสาร..... -.....

๒. วัน เดือน ปี ที่ฝึกอบรม..... ๑ ธันวาคม ๒๕๖๖.....

๓. จำนวนผู้เข้ารับการฝึกซ้อมดับเพลิง..... -..... คน ผู้หญิง..... -..... คน ผู้ชาย..... -..... คน

๔. จำนวนผู้เข้ารับการฝึกซ้อมอพยพหนีไฟ..... ๔๖..... คน ผู้ชาย..... ๓๘..... คน ผู้หญิง..... ๘..... คน

๕. ระยะเวลาในการฝึกซ้อมอพยพหนีไฟ..... ๑.๐๘..... นาที

(เริ่มตั้งแต่สัญญาณอพยพหนีไฟดังขึ้น จนถึงคนสุดท้ายมาถึงจุดรวมพล)

๖. ชื่อวิทยากรผู้ดำเนินการฝึกซ้อมดับเพลิงและฝึกซ้อมอพยพหนีไฟ

๖.๑.....

๖.๓..... ๖.๔.....

๗. ชื่อผู้ดูแลการฝึกอบรม

๗.๑..... ๗.๒.....

ลงชื่อ.....

(.....)

ผู้จัดทำรายงาน.....

ผู้มีอำนาจกระทำการแทนหน่วยงานฝึกอบรม.....

๖ / ๕.๑๑. / ๒๕๖๖..... ฝึกซ้อมดับเพลิงและฝึกซ้อมอพยพหนีไฟ

ส่วนที่ ๒ การรับรอง

-ข้าพเจ้าขอรับรองว่าได้มีการฝึกซ้อมดับเพลิงอพยพหนีไฟตามรายละเอียดข้างต้นจริง

ลงชื่อ.....

(.....) วิทยากร

ลงชื่อ.....

(.....) วิทยากร

ลงชื่อ.....

(.....) วิทยากร

ลงชื่อ.....

(.....) นายจ้าง/เจ้าของสถานประกอบกิจการที่ได้รับการฝึกอบรม

(.....) หรือผู้มีอำนาจกระทำการแทน



ที่ ๕๘๐/๒๕๖๖



หน่วยงานฝึกอบรมดับเพลิงขั้นต้นและ
ฝึกซ้อมดับเพลิงและฝึกซ้อมอพยพหนีไฟ
องค์การบริหารส่วนตำบลเขาคันทรง
อำเภอศรีราชา จังหวัดชลบุรี ๒๐๑๑๐

หนังสือรับรอง

องค์การบริหารส่วนตำบลเขาคันทรง ได้รับอนุญาตจากกรมสวัสดิการและคุ้มครองแรงงาน ให้เป็นหน่วยงานฝึกอบรมดับเพลิงขั้นต้น และหน่วยงานฝึกซ้อมดับเพลิงและฝึกซ้อมอพยพหนีไฟ ตามใบอนุญาต เลขที่ ๐๑๐๑-๐๒-๒๕๖๕-๐๐๐๙, ๐๑๐๒-๐๒-๒๕๖๕-๐๐๑๓ ขอรับรองว่า บริษัท โดวะ เมทัลส์ แอนด์ ไมนิ่ง (ประเทศไทย) จำกัด ตั้งอยู่เลขที่ ๗/๓๙๕ หมู่ที่ ๖ ตำบลมาบยางพร อำเภอปลวกแดง จังหวัดชลบุรี ๒๑๑๔๐ ได้ดำเนินการฝึกอบรมดับเพลิงขั้นต้นตามกฎหมายกำหนดมาตรฐานในการบริหารจัดการและดำเนินการด้านความปลอดภัยอาชีวอนามัยและสภาพแวดล้อมในการทำงานเกี่ยวกับการป้องกันและระงับอัคคีภัย พ.ศ. ๒๕๕๕ ลงวันที่ ๗ ธันวาคม พ.ศ. ๒๕๕๕ ตามแผนป้องกันและระงับอัคคีภัย เมื่อวันที่ ๑ เดือน ธันวาคม พ.ศ. ๒๕๖๖ เป็นที่เรียบร้อยแล้ว

จึงออกหนังสือรับรองไว้เป็นหลักฐาน

ให้ไว้ ณ วันที่ ๖ เดือน ธันวาคม พ.ศ. ๒๕๖๖



หัวหน้าสำนักปลัดองค์การบริหารส่วนตำบล
ปฏิบัติราชการแทนผู้อำนวยการหน่วยงานการดับเพลิงขั้นต้น
และฝึกซ้อมดับเพลิงและฝึกซ้อมอพยพหนีไฟ องค์การบริหารส่วนตำบลเขาคันทรง



แบบ กก.บญ
นิติบุคคล

กรมสวัสดิการและคุ้มครองแรงงาน
ใบอนุญาต
เป็นนิติบุคคลผู้ให้บริการฝึกอบรมการดับเพลิงขั้นต้น

ใบอนุญาตเลขที่ ๐๑๐๑-๐๒-๒๕๖๕-๐๐๐๙

อนุญาตให้ องค์การบริหารส่วนตำบลเขาคันทรง

เลขทะเบียนนิติบุคคล ๐๙๙๔๐๐๒๔๗๙๘๒

ตั้งอยู่ เลขที่ ๑๙ หมู่ ๘ ตำบลเขาคันทรง อำเภอสรีราชา จังหวัดชลบุรี

เป็นนิติบุคคลผู้ให้บริการด้านความปลอดภัย อาชีวอนามัย และสภาพแวดล้อมในการทำงานตามกฎหมายกระทรวง
กำหนดมาตรฐานในการบริหาร จัดการ และดำเนินการด้านความปลอดภัย อาชีวอนามัย และสภาพแวดล้อม
ในการทำงานเกี่ยวกับการป้องกันและระงับอัคคีภัย พ.ศ. ๒๕๕๕ เป็นผู้ให้บริการฝึกอบรมการดับเพลิงขั้นต้น
ประกอบกับกฎกระทรวงการขึ้นทะเบียนและการอนุญาตให้บริการเพื่อส่งเสริมความปลอดภัย อาชีวอนามัย
และสภาพแวดล้อมในการทำงาน พ.ศ. ๒๕๖๔ แห่งพระราชบัญญัติความปลอดภัย อาชีวอนามัย และสภาพแวดล้อม
ในการทำงาน พ.ศ. ๒๕๕๔ โดยมีวิทยากร จำนวน ๕ ราย ดังรายชื่อแนบท้ายใบอนุญาตนี้

ทั้งนี้ ตั้งแต่วันที่ ๒๒ มิถุนายน พ.ศ. ๒๕๖๕ ถึงวันที่ ๒๑ มิถุนายน พ.ศ. ๒๕๖๘

ให้ไว้ ณ วันที่ ๒๒ มิถุนายน พ.ศ. ๒๕๖๕

ผู้อำนวยการกองความปลอดภัยแรงงาน


สำเนาถูกต้อง

เจ้าพนักงานป้องกันและบรรเทาสาธารณภัยชำนาญงาน

รายชื่อวิทยากรแนบท้ายใบอนุญาต
เป็นนิติบุคคลผู้ให้บริการฝึกอบรมการดับเพลิงขั้นต้น
ขององค์การบริหารส่วนตำบลเขาคันทรง
ใบอนุญาตเลขที่ ๐๑๐๑-๐๒-๒๕๖๕-๐๐๐๘



ทั้งนี้ ตั้งแต่วันที่ ๒๒ มิถุนายน พ.ศ. ๒๕๖๕ ถึงวันที่ ๒๑ มิถุนายน พ.ศ. ๒๕๖๘
ให้ไว้ ณ วันที่ ๒๒ มิถุนายน พ.ศ. ๒๕๖๕



ผู้อำนวยการกองความปลอดภัยแรงงาน

สำเนาถูกต้อง






เจ้าพนักงานป้องกันและบรรเทาสาธารณภัยชำนาญงาน

DOWA

Dowa metals and mining (Thailand) Co.,Ltd

ภาพบรรยากาศการซ้อมอพยพหนีไฟ





บริษัท ไควะ เมทัลส์ แอนด์ ไมนิ่ง(ประเทศไทย)จำกัด

แบบฟอร์มลงทะเบียนการฝึกอบรม (Training Registration Form)

หลักสูตรฝึกอบรม (Training Course)

ฝึกซ้อมอพยพหนีไฟประจำปี พ.ศ.2566

วันที่ฝึกอบรม (Date)

1 ธันวาคม 2566

สถานที่ฝึกอบรม (Venue)




DMMT meeting room

เวลาอบรม (Time)

17.00-19.00น.

วิทยากร (Instructor)

ศูนย์ฝึกอบรม องค์การบริหารส่วนตำบลเขาคันทรง

No.	ชื่อ - สกุล (Name - Surname)	รหัส (Emp. No)	ตำแหน่ง (Position)	ฝ่าย/ส่วนงาน (Department / Section)	ลายเซ็นพนักงาน (Signature)	หมายเหตุ (Remark)
1		-	ประธานบริษัท	ฝ่ายงานบริหาร		
2		-	กรรมการผู้จัดการ	ฝ่ายงานบริหาร		
3		-	ผู้จัดการทั่วไป	ฝ่ายงานบริหาร		
4		-	ผู้จัดการฝ่ายขาย	ฝ่ายงานบริหาร		
5		-	วิศวกร	ฝ่ายผลิต		
6		-	ที่ปรึกษา	ฝ่ายซ่อมบำรุง		
7			ผู้จัดการ	ฝ่ายผลิต		
8			หัวหน้างาน	ฝ่ายทรัพยากรบุคคล		
9			หัวหน้างาน	ฝ่ายบัญชี		
10			หัวหน้างาน	ฝ่ายตรวจสอบคุณภาพ		
11			หัวหน้างาน	ฝ่ายสวส.และความปลอดภัย		
12			เจ้าหน้าที่บัญชี	ฝ่ายบัญชี		
13			เจ้าหน้าที่บัญชี	ฝ่ายบัญชี		
14			เจ้าหน้าที่งานฝ่ายบุคคล	ฝ่ายทรัพยากรบุคคล		
15			เจ้าหน้าที่สามแปลภาษา	ฝ่ายบริหาร		
16			เจ้าหน้าที่สามแปลภาษา	ฝ่ายบริหาร		
17			เจ้าหน้าที่ปรับปรุงและพัฒนา	ฝ่ายปรับปรุงและพัฒนา		
18			เจ้าหน้าที่ปรับปรุงและพัฒนา	ฝ่ายปรับปรุงและพัฒนา		
19			เจ้าหน้าที่จัดส่ง	ฝ่ายจัดส่งสินค้า		
20			หัวหน้างาน	ฝ่ายซ่อมบำรุง		



บริษัท โดวะ เมทัลส์ แอนดี ไมนิ่ง(ประเทศไทย)จำกัด

แบบฟอร์มลงทะเบียนการฝึกอบรม (Training Registration Form)

หลักสูตรฝึกอบรม (Training Course)

ฝึกซ้อมอพยพหนีไฟประจำปี พ.ศ.2566

วันที่ฝึกอบรม (Date)

1 ธันวาคม 2566

สถานที่ฝึกอบรม (Venue)

DMMT meeting room

เวลาอบรม (Time)

17.00-19.00น.

วิทยากร (Instructor)

ศูนย์ฝึกอบรม องค์การบริหารส่วนตำบลเขาคันทรง

No.	ชื่อ - สกุล (Name - Surname)	รหัส (Emp. No)	ตำแหน่ง (Position)	ฝ่าย/ส่วนงาน (Department / Section)	ลายเซ็นพนักงาน (Signature)	หมายเหตุ (Remark)
1		0	พนักงานปรับปรุงและพัฒนา	ฝ่ายปรับปรุงและพัฒนา		
2		2	หัวหน้าฝ่ายผลิต	ฝ่ายผลิต		
3		8	พนักงานฝ่ายผลิต	ฝ่ายผลิต		
4		60	พนักงานฝ่ายผลิต	ฝ่ายผลิต		
5		67	พนักงานฝ่ายผลิต	ฝ่ายผลิต		
6		5	พนักงานฝ่ายผลิต	ฝ่ายผลิต		
7		0	พนักงานฝ่ายผลิต	ฝ่ายผลิต		
8		0	หัวหน้าฝ่ายผลิต	ฝ่ายผลิต		
9		5	พนักงานฝ่ายผลิต	ฝ่ายผลิต		
10		8	พนักงานฝ่ายผลิต	ฝ่ายผลิต		
11		6	พนักงานฝ่ายผลิต	ฝ่ายผลิต		
12		7	พนักงานฝ่ายผลิต	ฝ่ายผลิต		
13		1	พนักงานฝ่ายผลิต	ฝ่ายผลิต		
14		4	หัวหน้าฝ่ายผลิต	ฝ่ายผลิต		
15		2	พนักงานฝ่ายผลิต	ฝ่ายผลิต		
16		9	พนักงานฝ่ายผลิต	ฝ่ายผลิต		
17		4	พนักงานฝ่ายผลิต	ฝ่ายผลิต		
18		4	พนักงานฝ่ายผลิต	ฝ่ายผลิต		
19		1	พนักงานฝ่ายผลิต	ฝ่ายผลิต		
20		7	พนักงานซ่อมบำรุง	ฝ่ายผลิต		
21		5	พนักงานซ่อมบำรุง	ฝ่ายผลิต		
22		7	พนักงานจัดส่งสินค้า	ฝ่ายจัดส่งสินค้า		
23		2	พนักงานจัดส่งสินค้า	ฝ่ายจัดส่งสินค้า		
24		8	พนักงานจัดส่งสินค้า	ฝ่ายจัดส่งสินค้า		
25		2	พนักงานตรวจสอบคุณภาพ	ฝ่ายตรวจสอบคุณภาพ		
26	นายนิยม เนตรพอย		พนักงานตรวจสอบคุณภาพ	ฝ่ายตรวจสอบคุณภาพ		

รายงานผลการฝึกอบรมการดับเพลิงขั้นต้น
(สำหรับหน่วยงานที่ได้รับใบอนุญาตเท่านั้น)

ชื่อหน่วยงานที่ได้รับการขึ้นใบอนุญาต.....องค์การบริหารส่วนตำบลเขาคันทรง.....
หมายเลขใบอนุญาต ๐๑๐๑-๐๒-๒๕๖๕-๐๐๐๙ หมดอายุ ๒๑ มิถุนายน ๒๕๖๘
อ้างอิงหนังสือแจ้งการฝึกอบรม เลขที่ ลงวันที่ ๑๑ ตุลาคม ๒๕๖๖

ส่วนที่ ๑ รายงานการฝึกอบรม

๑. ข้อมูลสถานประกอบกิจการที่เข้ารับการฝึกอบรม

ชื่อสถานประกอบกิจการ.....บริษัท โดวะ เมทัลส์ แอนด์ ไมนิ่ง (ประเทศไทย) จำกัด.....
ประเภทกิจการ.....ผลิต นำเข้า ส่งออก จำหน่าย แห่ส่งกะสับรีสุทธี.....
เลขที่ ๗/๓๙๕ หมู่ที่ ๖ ตำบล มานยางพร อำเภอ ปลวกแดง จังหวัด ระยอง
โทรศัพท์..... โทรสาร.....

๒. วัน เดือน ปี ที่ฝึกอบรม.....๑ ธันวาคม ๒๕๖๖

๓. จำนวนผู้เข้ารับการฝึกอบรม.....๒๔ คน (แนบรายชื่อผู้ผ่านการฝึกอบรม)

ผู้ชาย.....๒๐ คน ผู้หญิง.....๔ คน

๔. ชื่อวิทยากรผู้ทำการฝึกอบรมภาคทฤษฎี

๔.๑ นายพิษณุ ธรรมราช.....๔.๒

๕. ชื่อวิทยากรผู้ทำการฝึกอบรมภาคปฏิบัติ

๕.๑ นายพิษณุ ธรรมราช.....๕.๒ นายกราดล มากมี

๕.๓ นายณรงค์เดช จันทร์เขียว.....๕.๔

๖. ชื่อผู้ดูแลการฝึกอบรม นายสุรติ แก้วกัญญาติ

๗. สถานที่ฝึกภาคปฏิบัติ.....บริษัท โดวะ เมทัลส์ แอนด์ ไมนิ่ง (ประเทศไทย) จำกัด

ลงชื่อ.....

ผู้จัดทำรายงาน

๖ / ธ.ค. / ๒๕๖๖

ผู้มีอำนาจกระทำการแทนหน่วยงานฝึกอบรม
การดับเพลิงขั้นต้น

ส่วนที่ ๒ การรับรอง

-ข้าพเจ้าขอรับรองว่าได้มีการฝึกอบรมตามรายละเอียดข้างต้นจริง

ลงชื่อ.....

.....วิทยาการ

ลงชื่อ.....

.....วิทยาการ

.....วิทยาการ

(นายณรงค์เดช จันทร์เขียว)

()

ลงชื่อ.....

นายจ้าง/เจ้าของสถานประกอบกิจการที่ได้รับการฝึกอบรม

) หรือผู้มีอำนาจกระทำการแทน





แบบ ภ.บญ
นิติบุคคล

กรมสวัสดิการและคุ้มครองแรงงาน
ใบอนุญาต
เป็นนิติบุคคลผู้ให้บริการฝึกซ้อมดับเพลิงและฝึกซ้อมอพยพหนีไฟ

ใบอนุญาตเลขที่ ๐๑๐๒-๐๒-๒๕๖๕-๐๐๑๓

อนุญาตให้ องค์การบริหารส่วนตำบลเขาคันทรง



เลขทะเบียนนิติบุคคล ๐๙๙๕๐๐๐๒๔๗๙๘๒

ตั้งอยู่ เลขที่ ๑๙ หมู่ ๘ ตำบลเขาคันทรง อำเภอศรีราชา จังหวัดชลบุรี



เป็นนิติบุคคลผู้ให้บริการด้านความปลอดภัย อาชีวอนามัย และสภาพแวดล้อมในการทำงานตามกฎหมายกระทรวง กำหนดมาตรฐานในการบริหาร จัดการ และดำเนินการด้านความปลอดภัย อาชีวอนามัย และสภาพแวดล้อมในการทำงานเกี่ยวกับการป้องกันและระงับอัคคีภัย พ.ศ. ๒๕๕๕ เป็นผู้ให้บริการฝึกซ้อมดับเพลิงและฝึกซ้อมอพยพหนีไฟ ประกอบกับกฎกระทรวงการขึ้นทะเบียนและการอนุญาตให้บริการเพื่อส่งเสริมความปลอดภัย อาชีวอนามัย และสภาพแวดล้อมในการทำงาน พ.ศ. ๒๕๖๔ แห่งพระราชบัญญัติความปลอดภัย อาชีวอนามัย และสภาพแวดล้อมในการทำงาน พ.ศ. ๒๕๕๔ โดยมีวิทยากร จำนวน ๕ ราย ดังรายชื่อแนบท้ายใบอนุญาตนี้

ทั้งนี้ ตั้งแต่วันที่ ๒๒ มิถุนายน พ.ศ. ๒๕๖๕ ถึงวันที่ ๒๑ มิถุนายน พ.ศ. ๒๕๖๘


ให้ไว้ ณ วันที่ ๒๒ มิถุนายน พ.ศ. ๒๕๖๕



ผู้อำนวยการกองความปลอดภัยแรงงาน

สำเนาถูกต้อง



ผู้อำนวยการสำนักงานป้องกันและบรรเทาสาธารณภัยจังหวัดชลบุรี

รายชื่อวิทยากรแนบท้ายใบอนุญาต
เป็นนิติบุคคลผู้ให้บริการฝึกซ้อมดับเพลิงและฝึกซ้อมอพยพหนีไฟ
ขององค์การบริหารส่วนตำบลเขาคันทรง
ใบอนุญาตเลขที่ ๐๑๐๒-๐๒-๒๕๖๕-๐๐๑๓



ทั้งนี้ ตั้งแต่วันที่ ๒๒ มิถุนายน พ.ศ. ๒๕๖๕ ถึงวันที่ ๒๑ มิถุนายน พ.ศ. ๒๕๖๘
ให้ไว้ ณ วันที่ ๒๒ มิถุนายน พ.ศ. ๒๕๖๕



(นายสมศักดิ์ อ. กุศลกิจ)
ผู้อำนวยการกองความปลอดภัยแรงงาน

ตำแหน่งถูกต้อง



(นางสาวสุภาวดี อ. กุศลกิจ)
เจ้าพนักงานป้องกันและบรรเทาสาธารณภัยชำนาญการ

ที่ ๕๘๑/๒๕๖๖



หน่วยงานฝึกอบรมดับเพลิงขั้นต้นและ
ฝึกซ้อมดับเพลิงและฝึกซ้อมอพยพหนีไฟ
องค์การบริหารส่วนตำบลเขาคันทรง
อำเภอศรีราชา จังหวัดชลบุรี ๒๐๑๑๐

หนังสือรับรอง

องค์การบริหารส่วนตำบลเขาคันทรง ได้รับอนุญาตจากกรมสวัสดิการและคุ้มครองแรงงานให้เป็น
หน่วยงานฝึกอบรมดับเพลิงขั้นต้น และหน่วยงานฝึกซ้อมดับเพลิงและฝึกซ้อมอพยพหนีไฟ ตามใบอนุญาตเลขที่
๐๑๐๑-๐๒-๒๕๖๕-๐๐๐๙ , ๐๑๐๒-๐๒-๒๕๖๕-๐๐๑๓ ขอรับรองว่า บริษัท โดวะ เมทัลส์ แอนด์ ไมนิ่ง
(ประเทศไทย) จำกัด ตั้งอยู่เลขที่ ๗/๓๙๕ หมู่ที่ ๖ ตำบลมาบยางพร อำเภอปลวกแดง จังหวัดชลบุรี ๒๑๑๔๐
ดำเนินการฝึกซ้อมดับเพลิงและฝึกซ้อมอพยพหนีไฟตามกฎหมายกำหนดมาตรฐานในการบริหารจัดการและ
ดำเนินการด้านความปลอดภัยอาชีวอนามัยและสภาพแวดล้อมในการทำงานเกี่ยวกับการป้องกันและระงับอัคคีภัย
พ.ศ.๒๕๕๕ ลงวันที่ ๗ ธันวาคม พ.ศ.๒๕๕๕ ตามแผนป้องกันและระงับอัคคีภัย เมื่อวันที่ ๑ เดือน ธันวาคม
พ.ศ.๒๕๖๖ เป็นที่เรียบร้อยแล้ว

จึงออกหนังสือรับรองไว้เป็นหลักฐาน

ให้ไว้ ณ วันที่ ๖ เดือน ธันวาคม พ.ศ. ๒๕๖๖



หัวหน้าสำนักปลัดองค์การบริหารส่วนตำบล

ปฏิบัติราชการแทนผู้อำนวยการหน่วยงานการดับเพลิงขั้นต้น

และฝึกซ้อมดับเพลิงและฝึกซ้อมอพยพหนีไฟ องค์การบริหารส่วนตำบลเขาคันทรง



กรมการปกครอง

พ.ศ. ๒๕๖๓

บัตรประจำตัวเจ้าหน้าที่ของรัฐ



พนักงานส่วนตำบล

เลขที่ ๑ / ๒๕๖๓

องค์การบริหารส่วนตำบลเขาคันทรง อำเภอศรีราชา จังหวัดชลบุรี
วันออกบัตร ๒๑ ม.ค. ๒๕๖๓ บัตรหมดอายุ ๒๐ ม.ค. ๒๕๖๔

ตำแหน่ง




เจ้าพนักงานป้องกันและบรรเทาสาธารณภัยชำนาญการพิเศษ

DOWA

Dowa metals and mining (Thailand) Co.,Ltd

ภาพบรรยากาศการฝึกอบรมดับเพลิงขั้นต้น





บริษัท โดวะ เมทัลส์ แอนด์ ไมนิ่ง(ประเทศไทย)จำกัด

แบบฟอร์มลงทะเบียนการฝึกอบรม

(Training Registration Form)

หลักสูตรฝึกอบรม (Training Course)

ดับเพลิงขั้นต้น (Basic Fire Fighting) พ.ศ. 2566

วันที่ฝึกอบรม (Date)

1 ธันวาคม 2566

สถานที่ฝึกอบรม (Venue)

DMMT Meeting room

เวลาอบรม (Time)

วิทยากร (Instructor)

อภิศกรบริหารสอนวิชาความปลอดภัย

No.	ชื่อ - สกุล (Name - Surname)	รหัส (Emp. No)	ตำแหน่ง (Position)	ฝ่าย/ส่วนงาน (Department / Section)	ลายเซ็นพนักงาน (Signature)	หมายเหตุ (Remark)
1		13	Section Head	Improvement		
2		13	Chief	Production		
3		2	O/P	P/D		
4		24	O/P	P/D		
5		14	Operator	MT		
6		21	O/P	P/D		
7		19	Operator	Shipping		
8		22	Operator	Shipping		
9		23	O/P	P/D		
10		13	O/P	P/D		
11		23	C/P	P/D		
12		14	O/P	P/D		
13		23	O/P	P/D		
14		2	Operator	P/D		
15		19	Operator	Improvement		
16		14	O/P	Shipping		
17		22	Supervisor	Inspection		
18		13	MT	Maintenance		
19		13	Inspector	Inspection		
20		2	SHE Supv.	SHE		
21		23	Acc staff	Acc		
22		13	HR. Office	HR.		
23		2	PD Mgr.	PD		
24		14	Acc Staff	Acc		

ภาคผนวก 41ข

เอกสารสัญญาการส่งต่อผู้ป่วยกับโรงพยาบาลปิยะเวทซ์

THE UNIVERSITY OF CHICAGO
LIBRARY
1207 EAST 58TH STREET
CHICAGO, ILL. 60637
TEL: 773-936-3000
FAX: 773-936-3000
WWW.CHICAGO.EDU

